REPUBLICA ORIENTAL DEL URUGUAY

ESTADO MAYOR DEL EJERCITO

DEPARTAMENTO DE ESTUDIOS HISTORICOS

"DIVISION HISTORIA"

BOLETIN HISTORICO DEL EJERCITO

N.ros 159 - 162

MONTEVIDEO

— 1976 —

REPUBLICA ORIENTAL DEL URUGUAY

ESTADO MAYOR DEL EJERCITO

DEPARTAMENTO DE ESTUDIOS HISTORICOS

"DIVISION HISTORIA"

BOLETIN HISTORICO DEL EJERCITO

N.ros 159 - 162

MONTEVIDEO

— 1976 —

Archivo Gráfico del Doctor Don Carlos Travieso

Tomo I

introducción

Por iniciativa del Jefe de División Historia y el apoyo del Jefe del Departamento de Estudios Históricos del Estado Mayor del Ejército, el Boletín Histórico del Ejército, va a reeditar la agotada obra cartográfica (Evolución de Montevideo a través de planos españoles), publicada por mi señor padre, el doctor Carlos Travieso, en marzo de 1937.

Esta Segunda Edición —reducida al tamaño del Boletín— incluirá también la parte que quedó inédita como Colonia, Maldonado, ríos Uruguay y Plata, destacándose fortificaciones y otras dependencias montevideanas. De todo eso guardé las placas originales en espera de ser utilizadas.

La búsqueda de ese material, así como de una valiosa y copiosa documentación, representó un esfuerzo muy grande para mi señor padre: efectuar varios viajes al Viejo Mundo entre los años 1911 y 1927, con los consiguientes gastos y abandono de su obligaciones en el país. Para mi madre y para mí eran largas horas de espera e interrupción de paseos, hasta el regreso al Hotel de mi padre, exhausto de luchar con fárragos de documentos manuscritos casi ilegibles, con abreviaturas inverosímiles, con la incertidumbre de coronar satisfactoriamente la búsqueda, etc. etc., dificultades que pude aquilatar en el último viaje de mis padres (los encontré en Sevilla, yo iba con licencia al final de dos grandes maniobras de la Armada Italiana).

Pero todo se nos hizo fácil y llevadero: el culto a la Patria, a las tradiciones familiares y por extensión el amor a la Madre Patria, cuna de nuestros antepasados, animándonos en la tarea con el adagio tan caro a la familia, de que primero la obligación y después la devoción.

Va con estas líneas mi profundo agradecimiento al Estado Mayor del Ejército, y de manera especial, al inteligente y prolijo coordinador y acotador, Jefe de la División Historia y mi modestísimo homenaje a mis ascendientes los primeros pobladores montevideanos, grupo primigenio de la Patria, cuyos nombres figuran en los planos.

Montevideo, 18 de mayo de 1976.

C/N. Carlos Travieso Fernández.

Indice General

del

Archivo Gráfico del Doctor Don Carlos Travieso

Tomo I

BOLETIN HISTORICO DEL EJERCITO Nº 159 - 162

Colonia	1 al 17
Maldonado	1 al 10
Montevideo y alrededores	1 al 45
Río de la Plata	1 al 24

Detalle

Colonia 1
Colonia 2
Colonia 3
Colonia 4
Colonia 5
Colonia 6
Colonia 7
Colonia 8
Colonia 9
Colonia 10
Colonia 11
Colonia 12
Colonia 13
Colonia 14
Colonia 15
Colonia 16
Colonia 17

Maldonado 1
Maldonado 2
Maldonado 3
Maldonado 4
Maldonado 5

Maldonado 6
Maldonado 7
Maldonado 8
Maldonado 9
Maldonado 10

Montevideo y Alrededores 1
Montevideo y Alrededores 2
Montevideo y Alrededores 3
Montevideo y Alrededores 4
Montevideo y Alrededores 5
Montevideo y Alrededores 6
Montevideo y Alrededores 7
Montevideo y Alrededores 8
Montevideo y Alrededores 9
Montevideo y Alrededores 10
Montevideo y Alrededores 11
Montevideo y Alrededores 12
Montevideo y Alrededores 13
Montevideo y Alrededores 14
Montevideo y Alrededores 15
Montevideo y Alrededores 16
Montevideo y Alrededores 17
Montevideo y Alrededores 18
Montevideo y Alrededores 19
Montevideo y Alrededores 20
Montevideo y Alrededores 21
Montevideo y Alrededores 22
Montevideo y Alrededores 23

Montevideo y Alrededores 24
Montevideo y Alrededores 25
Montevideo y Alrededores 26
Montevideo y Alrededores 27
Montevideo y Alrededores 28
Montevideo y Alrededores 29
Montevideo y Alrededores 30
Montevideo y Alrededores 31
Montevideo y Alrededores 32
Montevideo y Alrededores 33
Montevideo y Alrededores 34
Montevideo y Alrededores 35
Montevideo y Alrededores 36
Montevideo y Alrededores 37
Montevideo y Alrededores 38
Montevideo y Alrededores 39
Montevideo y Alrededores 40
Montevideo y Alrededores 41
Montevideo y Alrededores 42
Montevideo y Alrededores 43
Montevideo y Alrededores 44
Montevideo y Alrededores 45

Río de la Plata 1
Río de la Plata 2
Río de la Plata 3
Río de la Plata 4
Río de la Plata 5
Río de la Plata 6

Río de la Plata 7
Río de la Plata 8
Río de la Plata 9
Río de la Plata 10
Río de la Plata 11
Río de la Plata 12
Río de la Plata 13
Río de la Plata 14
Río de la Plata 15
Río de la Plata 16
Río de la Plata 17
Río de la Plata 18
Río de la Plata 19
Río de la Plata 20
Río de la Plata 21
Río de la Plata 22
Río de la Plata 23
Río de la Plata 24

Colonia

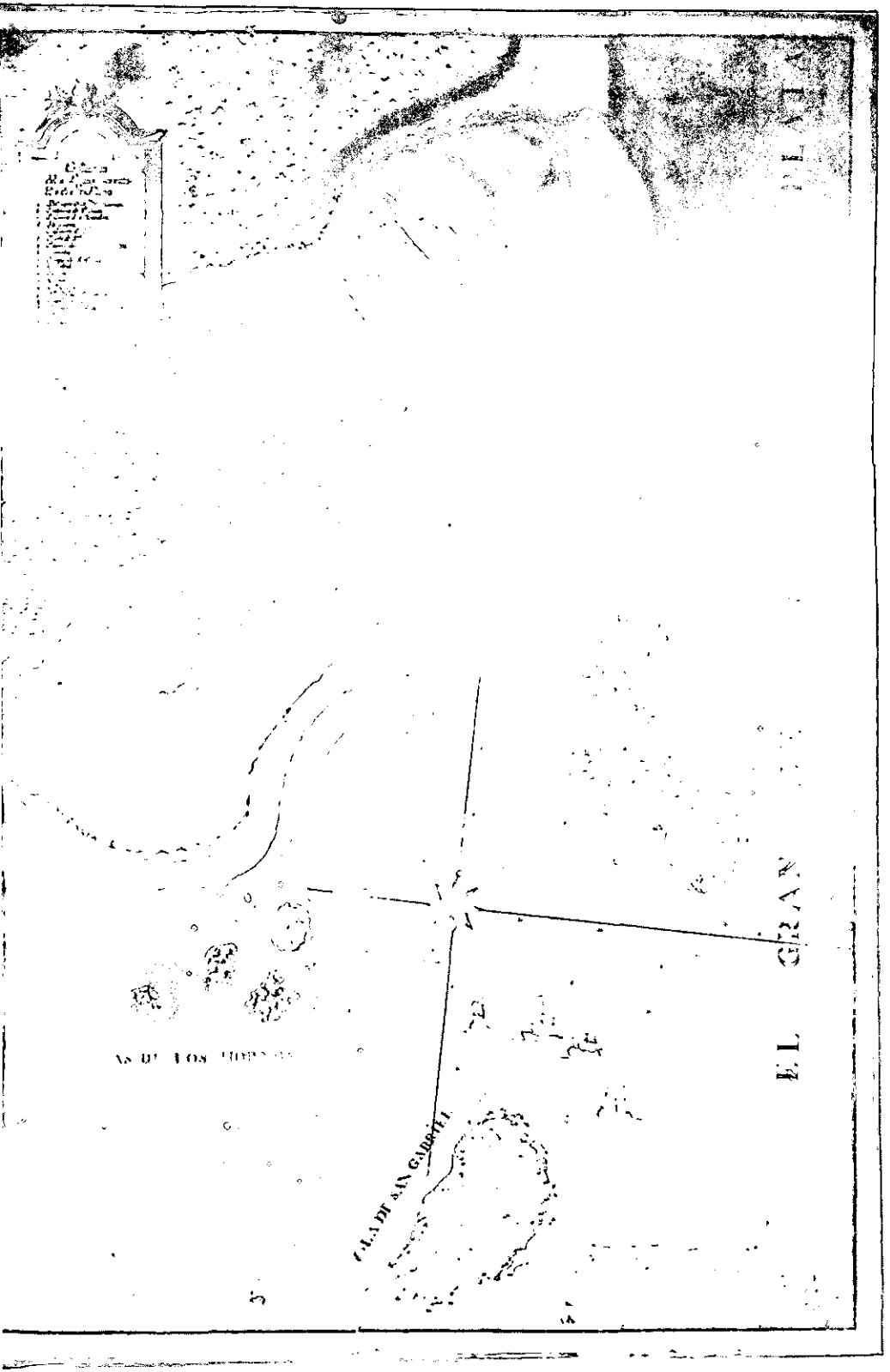
EL GRAN
PLAZA DE SAN GABRIEL

EXPLICACION DE LOS LUGARES MAS NOTABLES DE ESTE PLANO

Baluarte de N.ta S.ra del Carmen
Baluarte de S.n Juan
Baluarte dela Vandera
La Puerta
Baluarte de S.n Miguel
Baluarte de S.ta Rita
Bandera de S.n Pedro Alcántara
Quarteles
Parque de Artillería
Catedral
Idem
Iglesia
S.ta Rita
S.n Pedro Alcantara
Ataques año de 1796
Guardia n.ba dela Sanja
Muelle
Los Casales

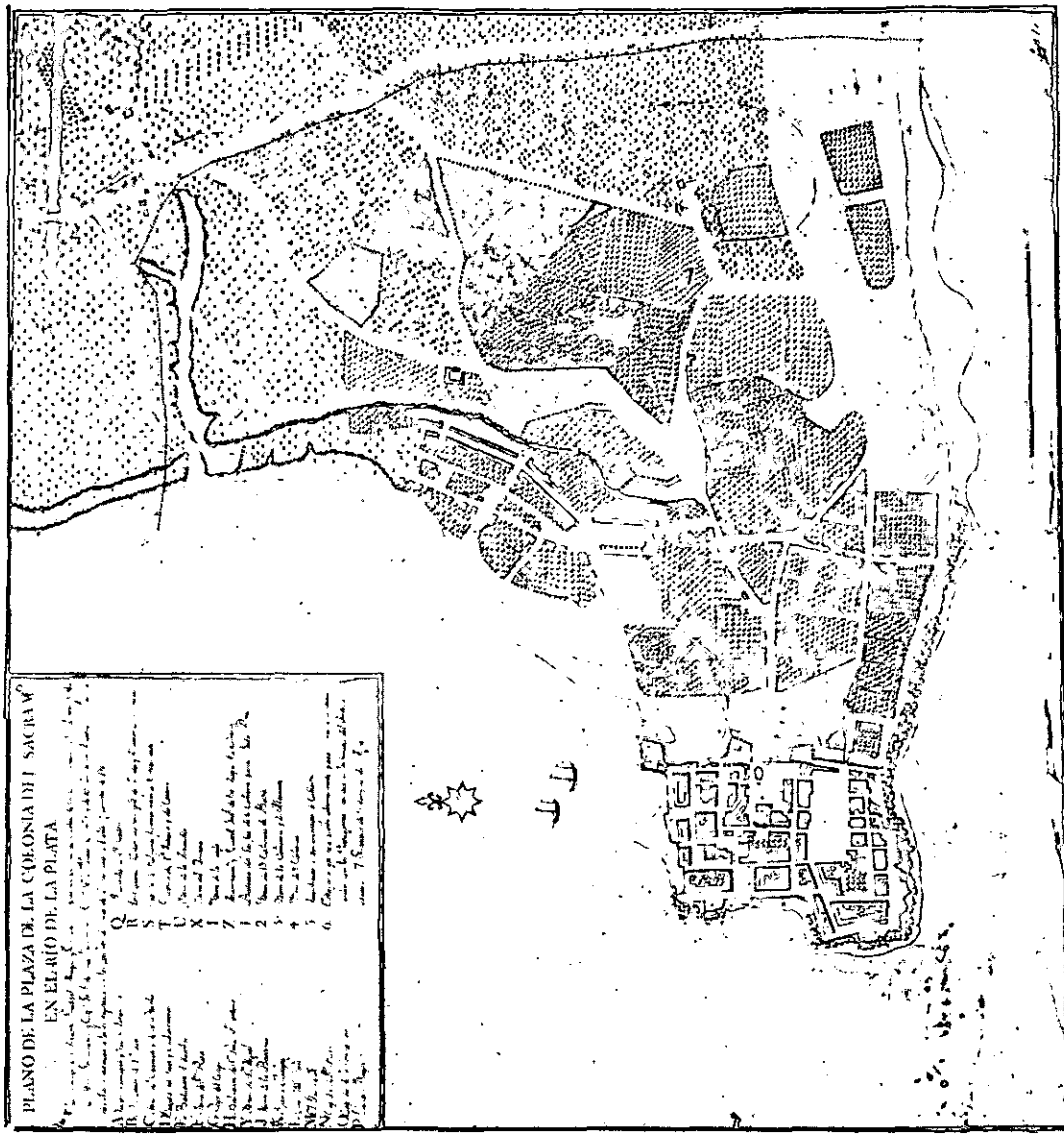
PLANO DE LA PLAZA DE LA COLONIA DEL SACRAM.
EN EL RIO DE LA PLATA

PLANO DE LA PLAZA DE LA COLONIA DEL SACRAM.O EN EL RIO DE LA PLATA

Que de muestra el Terreno Neutral, Ataque, y sitio que se le puso en primero de octubre de 1762 y se Rindió en los últimos de dho mes siendo Governador y Cap.n Gen.l de estas Provincias el Ex.mo S.r D.n Pedro Cevallos, y de Resulta de los Axustes de la paz se devolbió á entregar á los Portugueses en los últimos días del mes de Diciembre del año siguiente de 1763.

A. Puerto Principal y Puente Levadizo.
B. Baluarte de S.n Juan.
C. Idem del Carmen o de la Brecha.
D. Puerto del Tren y Embarcadero.
E. Baluarte el Tambor.
F. Idem de S.ta Rita.
G. Raya del Colegio.
H. Baluarte de S.n Pedro Alcantara.
Y. Idem de S.n Miguel.
J. Idem de la Bandera.
K. Iglesia Mayor.
L. Casa del Gov.or.
M. El Principal.
N. Capilla de S.ta Rita.
O. Capilla de la Concepsión.
P. Plaza Mayor.
Q. Quarteles de Infantería.
R. Los Canales y Quintas con todo gen.o de Arboles y Huertas de ortaliza.
S. Capilla de Religiosos Franciscanos de Extramuros.
T. Guardia de S.n Antonio y del Cordon.
U. Idem de la Torresilla.
X. Idem del Medano.
I. Idem de la Sanja.
Z. Acamp.to y Cuartel Gra.l de las Tropas Españolas.

1 Batería del Sanjon de 6 Cañones para Bala Rosa.
2. Idem de 19 Cañones de Batir.
3. Idem de 10 Cañones y 4 Morteros.
4. Idem de 8 Cañones.
5. Trincheras y Comunicación á Cubierto.
6. Estacada que se á puesto ultimamente para impedir la comunicasión con los Portugueses situada en los limites del Terreno Neutral.
7. Guardia de la Lengua del Agua.

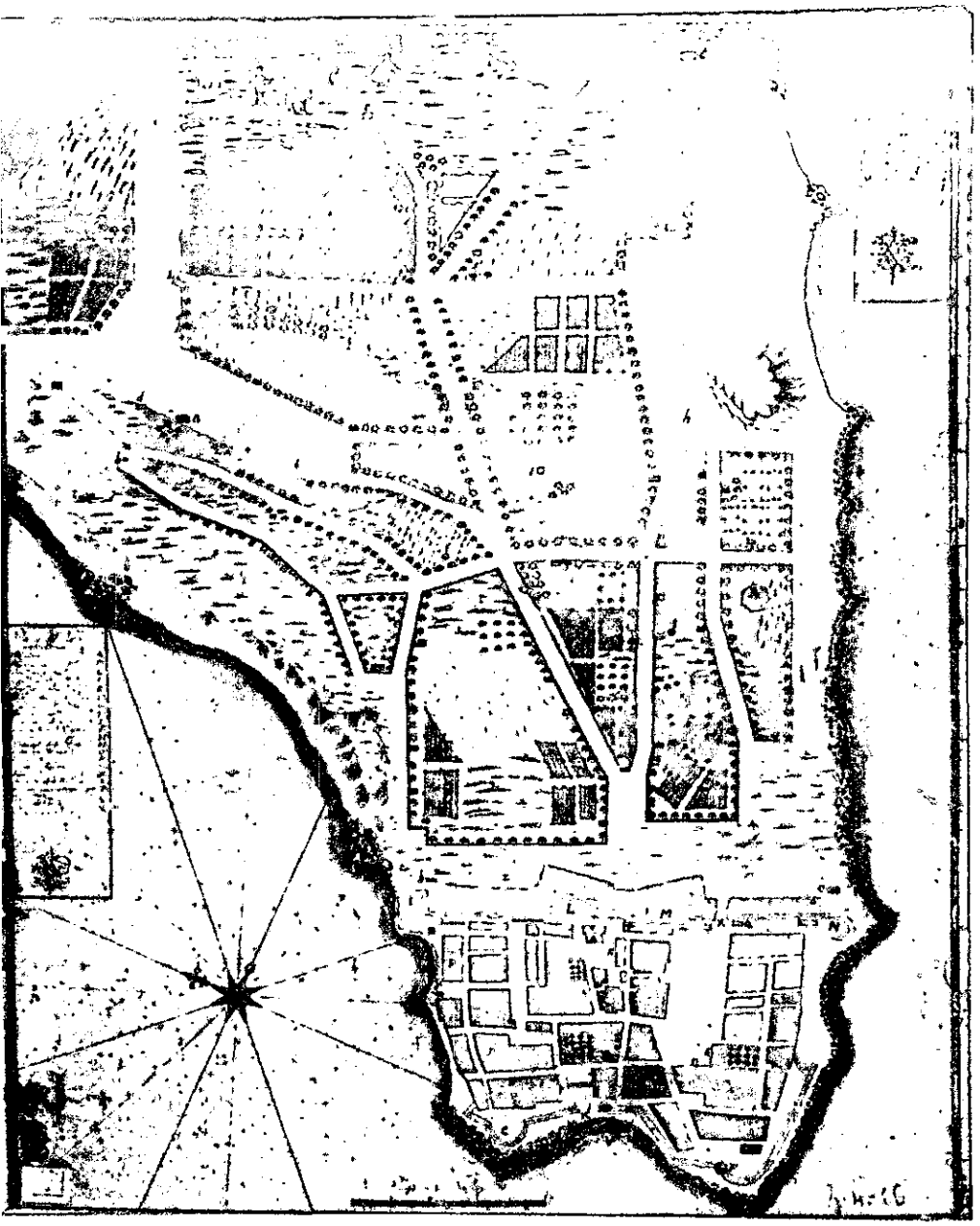

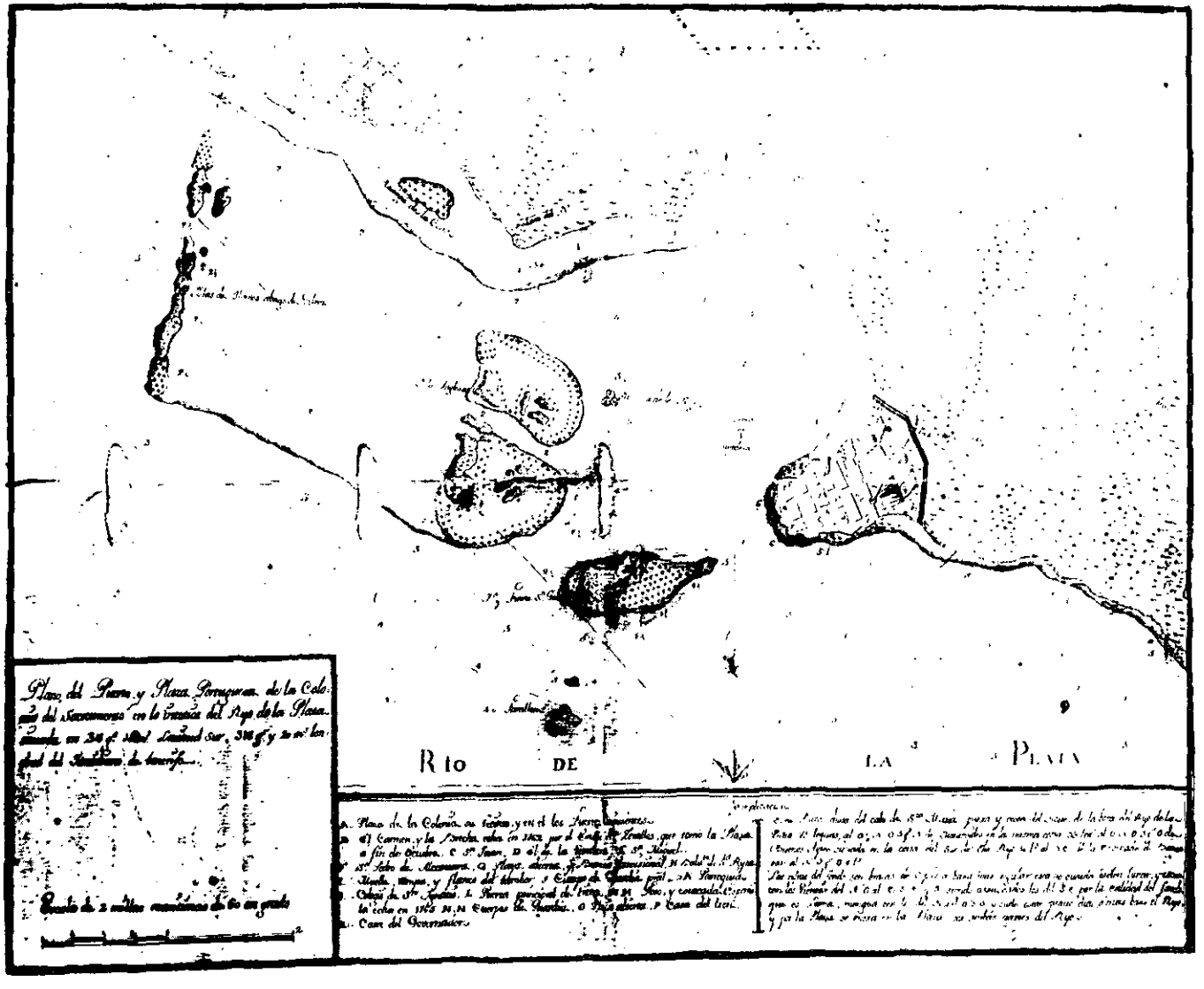
Rio de la Plata

Plano del Puerto y Plaza Portuguesa de la Colonia del Sacramento en la Provincia del Ryo de la Plata, situada en 34 g.s 30 m.s

LATITUD Sur, 34 g.s y 20 m.s

LONGITUD del Meridiano de Tenerife

Escala de 2 millas marítimas de 60 en grado

Explicación

A. Plaza de la Colonia, su recinto, y en el los Fuertes siguientes.

B. El Carmen y la Brecha echa en 1762 por el Cap. de Zevallos que tomó la Plaza a fin de Octubre. C S.n Juan D el de la Vandera. E S.n Miguel F. S.n Pedro de Alcantara, G Playa abierta, y Barra provisional. H. Balu.te de S.ta Ryta. I. Muelle, rampa, y flanco del tambor, J. Cuerpo de guardia Pral. K. Parroquia [(. .)] Colegio de S.to Ignacio. L. Puerta principal de tierra. MM. Foso, y estacada española hecha en 1765. NN. Cuerpos de Guardia O plaza abierta. P. Casa del tren. [(. . . .)] Casa del Gobernador.

Esta punta dista del cabo S.ta María, Punta y costa de la boca del Río de la Plata 16 Leguas al O., NO. 5 G.s N de Montevideo en la misma costa 33 Leg.s al O. NO. 3 G.s O. de Buenos Ayres, situada en la costa del Sur de dho. pays. 10 l.s al NE. de la encenada el Barragan al N 5 G.s O.

Las cifras del fondo son brazas de 6 pies a baxamar regular, esta no guarda órden lunar, y crece con los vientos del N.O. al E.S.E. y S. siendo arrastrados los del S.E. por la calidad del fondo, que es Lama, mengua con los del N. el O.S.O. y suele estar quatro días o mas baxo el Ryo y por la Playa se entra en la Plaza por ambas partes del Ryo.

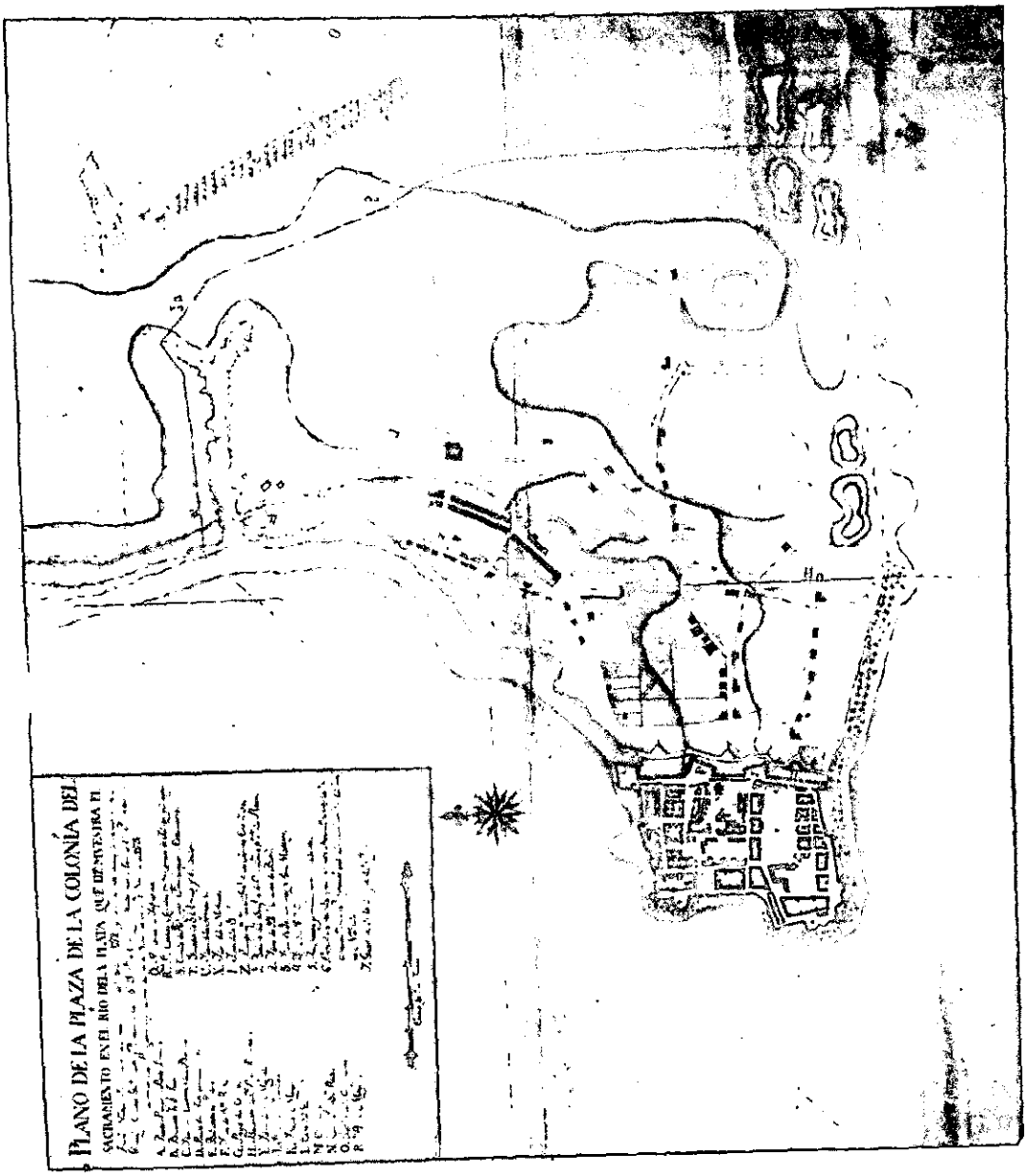
PLANO DE LA PLAZA DE LA COLONIA DEL
SACRAMENTO EN EL RIO DE LA PLATA QUE DEMUESTRA EL

PLANO DE LA PLAZA DE LA COLONIA DEL SACRAMENTO EN EL RIO DE LA PLATA QUE DEMUESTRA EL

Terreno Neutral, Ataque y sitio que selepuso enel primero de Otubre de 1772 y se Rindio en los ultimos de dho mes siendo Govern.r y Capitan Gen.l de estas Provincias el Ex.mo S.r D.n Pedro Ceballos y de Resulta delos Axustes dela Paz se devolbio aentregar alos Portugueses en los ultimos del mes de Diziembre del Año Siguiente de 1773.

A. Puerta Principal y Puente Lebadiso.
B. Baluarte de S.n Juan.
C. Idem del Carmen o dela Brecha.
D. Puerta del Tren yenbarcadero.
E. Baluarte el Tanbor.
F. Idem. de S.ta Rita.
G. Raya del Colegio.
H. Baluarte de S.n Pedro Alcantara.
Y. Idem. de S.n Miguel.
J. Idem. dela Bandera.
K. Iglesia Mayor.
L. Casa del Governador.
M. Elprincipal.
N. Capilla de S.ta Rita.
O. Capilla de la Consepción.
P. Plaza Mayor.
Q. Quarteles de Infantería.
R. Los Casales y Quintas contodo genero de Arboles y Huertas.
S. Capilla de Religiosos Franciscanos a Estramuros.
T. Guardia de S.n Antonio y del Cordon.
U. Idem dela Torresilla.
X. Idem del Medano.
I. Idem dela Sanja.
Z. Acampam.to y Quartel Gen.l delas Tropas Españolas.

1. Batería del Sanjon de 6 cañones p.a Bala Roxa.
2. Idem de 19 Cañones de Batir.
3. Idem de 10 Cañones y 4 Morteros.
4. Idem de a 8 Cañones.
5. Trincheras ycomunícasion a Cubierto.
6. Entrada destacada quese apuesto ultimam.te p.a inpedír la comunic.on con los Portugueses situada en los limites del Terreno Neutral.
7. Guardia de la Lengua del Agua.

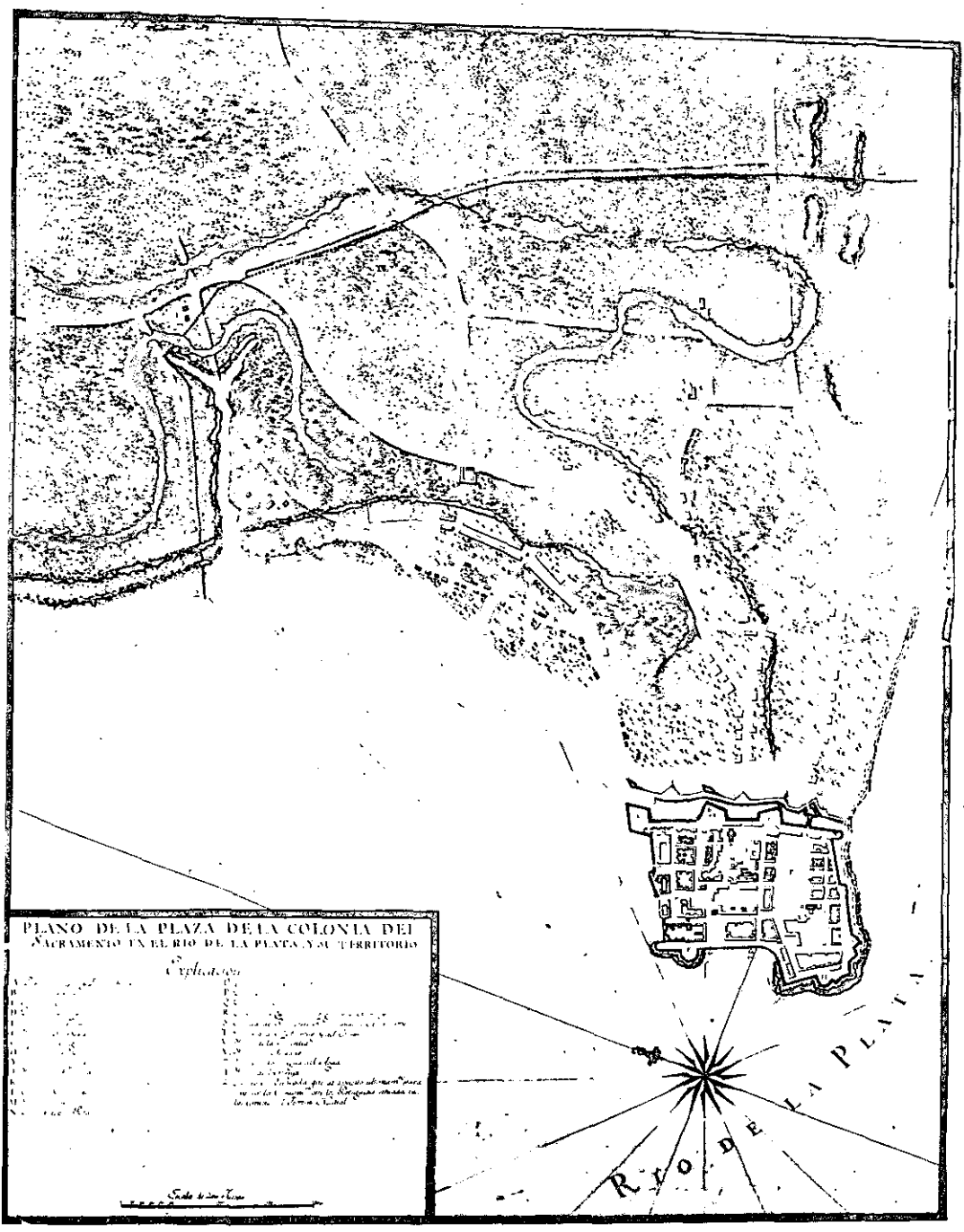
PLANO DE LA PLAZA DE LA COLONIA DEL
SACRAMENTO EN EL RIO DE LA PLATA Y SU TERRITORIO
Explicacion
RIO DE LA PLATA

PLANO DE LA PLAZA DE LA COLONIA DEL SACRAMENTO EN EL RIO DE LA PLATA Y SU TERRITORIO.

Explicacion

A. Puerta principal y Puente lebadiso
B. Baluarte de S.n Juan
C. Idem. del Carmen
D. Puerta del Tren y embarcadero
E. Baluarte del Tambor
F. Idem. de S.ta Rita
G. Playa del Colegio
H. Baluarte de S.n Pedro de Alcantara
Y. Idem. de S.n Miguel
J. Idem. de la Bandera
K. Iglesia Mayor
L. Casa del Gobernador
M. El principal
N. Capilla de S.n Luis
O. Capilla de la Concepsion
P. Plaza Mayor
Q. Quarteles de Infantería
R. Los Canales y Quintas contodo genero de Arboles y Huertas
S. Capilla de Religiosos Fransiscanos a Extramuros
T. Guardia de S.n Antonio y del Cordon
V. Idem. de la Torresilla
X. Idem. del Medano
Z. Idem. de la lengua del Agua

1. Idem. de la Sanja
2. Entrada o Estacada que se apuesto ultimam.te para impedir la Comunic.n con los Portugueses situada en los limites del Terreno Neutral.

Escala de 200 Tuesas

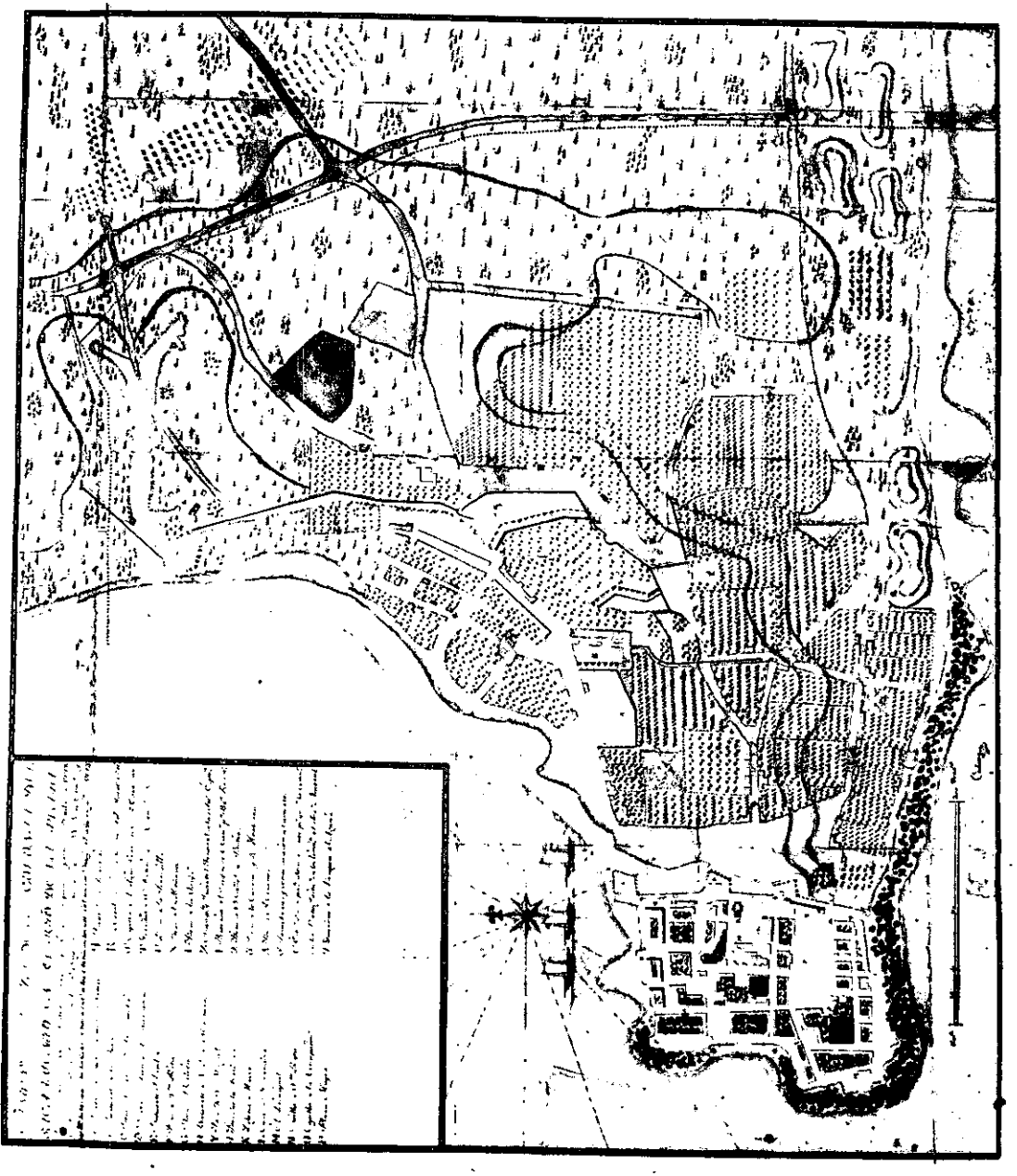

PLANO DE LA PLAZA DE LA COLONIA DEL SACRAMENTO EN EL EL RYO DE LA PLATA.

Que demuestra el Terreno Neutral Ataque y Sitio que se le puso en primero de Octubre de 1772 y se rin.o a los hao.s en dho mes sien.o Gover.r y Cap.n Ge.l de es.s Prov.s el Ex.mo S.r D.n Pedro Cevallos y de ([. . . .]) de los ([. . . .]) de la Paz se bol.o á ent.r á los Portug.s en los ult.s del mes de Dix.e del año sigue.te de 1773.

A. Puerta Principal y Puente Levadiso
B. Baluarte de S.n Juan.
C. Idem del Carmen o de la Brecha.
D. Puerta del Tren y del Embarcadero.
E. Baluarte el Tanbor.
F. Idem. de S.ta Rita.
G. Plaia del Colegio.
H. Baluarte de S.n Pedro Alcantara.
Y. Idem de S.n Miguel.
J. Idem de la Bandera.
K. Iglesia Mayor.
L. Casa del Governador.
M. El Principal
N. Capilla de S.ta Rita.
O. Capilla de la Consepsion.
P. Plaza Mayor.
Q. Cuarteles de Infantería.
R. Los Casales y Quintas con to.o gen.o de Arb.s y Huert.s de Hort.a.
S. Capilla de Religio.s fransiscanos á Extramuros.
T. Guardia de S.n Antonio y el Cordon.
U. Idem de la Torrecilla.
X. Idem del Medano.
I. Idem de la Sanja.
Z. Acamp.to y Quartel General delas Tro.s Espa.s

1. Batería del Sanjon de 6 Cañ.s p.a Ba.a Roxa.
2. Idem de 19 Cañones de Batir.
3. Idem de 10 Cañones y 4 Morteros.
4. idem de á 8 Cañones.
5. Trincheras y comunicasion á Cuvierto.
6. Esta.a q.e sea pu.to ultimamente p.a ym.ir la Comun.n con los Portug.s situ.a en los Lim.s del Ter.o Neutral.
7. Guardia dela Lengua del Agua.

Colonia del Sacramento en el Rio de la Plata.

Plano en que se manifiestan las Obras que se executaron para atacar dicha Plaza desde el 30. de Mayo de 1777, hasta el 4. de Junio del mismo que se rindio à discrecion.

Explicacion.

A. Baluarte del Carmen.
B. Baluarte de S.n Juan.
C. Baluarte de S.a Rita.
D. Escarpes Y.
E. Puerta del Tren, y embarcadero.
F. Baluarte de S.n Miguel.
G. Puerta prin.l con Puente levadizo.
H. Baluarte de S.n Pedro.
K. Bateria de 6. Cañones de à 8.
J. Bateria de 4. Morteros.
L. Plaza del Colegio.
M. Bateria de 10. Cañones de à 24.
N. Bateria de 6. Cañones de D. 24 y 4, de à 16.
O. Camino que hizo la Artilleria.
P. Ramal de Trincheras.
Q. Estacada que circuye la Plaza.
X. Capilla de S.a Rita.

Escala.

25. 50. 100. 200 Varas.

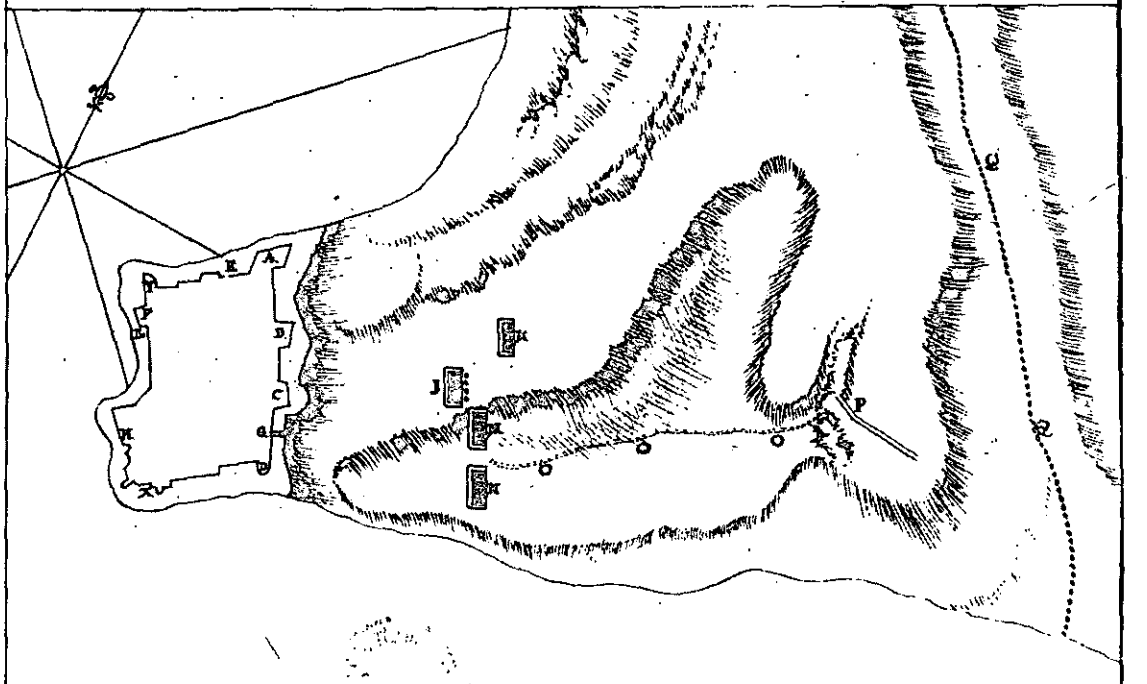

COLONIA DEL SACRAMENTO EN EL RIO DELA PLATA

Plano en que se manifiestan las obras que se executaron para atacar dicha Plaza desde el 30 de Mayo de 1777, hasta el 4 de Junio del mismo que se rindió á discreción.

Explicación

A. Baluarte del Carmen
B. Baluarte de S.n Juan
C. Baluarte de S.a Rita
D. Tambores. Y.
E. Puerta del Tren y embarcadero
F. Baluarte de S.n Miguel
G. Puerta princ.l con puente lebadizo
H. Baluarte de S.n Pedro
J. Batería de 4 Morteros.
K. Batería de 6 cañones de á 8
L. Playa del Colegio
M. Batería de 10 cañones de á 24
N. Batería de 6 cañones de á 24 y 4 de á 16
O. Camino que hizo la Artillería
P. Ramal de Trinchera
Q. Estacada que circuye la Plaza
X. Capilla de S.a Rita.

Escala de 200 Tuesas

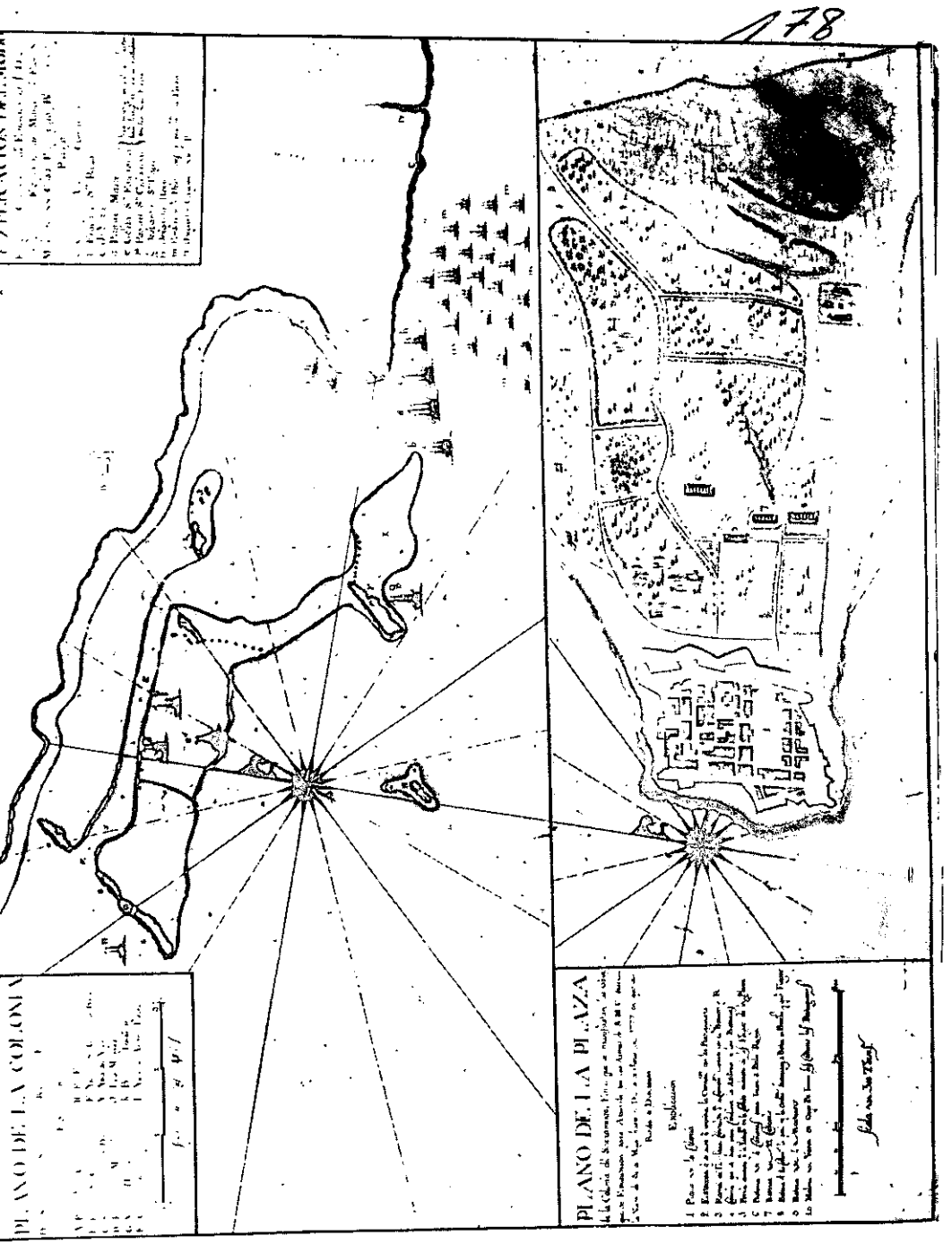
178
PLANO DE LA COLONIA
PLANO DE LA PLAZA

Plano de la Colonia del Sacramento situada en el Río de la Plata.

Explicación

A. Plaza de la Colonia.
B. Real de S.n Carlos.
C. Sitio donde se hará el Desembarco.
D. Riachuelo del Molino.
G. Yslas de Hornos.
E. Canal de Bergantinez.
H. El Farallón.
F. Ysla de S.n Gabriel con Bateria.
Y. Ysla del Yngles.
J. Las Mulegues.
K. Banco de Pescadores.
L. Ysla de Antonio Lopez.

Explicación del Modo

En que se Colocaron las Embarcaciones Destacadas de la Esquadra del Mando del Ex.mo Marques de Casa Tilly para Bloquear esta Plaza.

a. Chaveguin Andaluz Comandante.
b. Fragata S.ta Rosa.
c. Júpiter.
d. Paquebot Marte
e. Goleta S.ta Engracia.
f. Paquebot S.n Christobal
g. Vergantín S.n Tiago.
h. Vergantín Hopp.
m. Embarcacio.s Particular y que conduc.on la Tropa.
n. Vergantín Cargado de Polvora.

Paso impedir la salida á las embarc.s Portug.s V. que se hallaban dentro del Puerto.

PLANO DE LA PLAZA

de la Colonia del Sacramento, En el que se manifiestan las obras que se F. regularon para Atacarla por las armas de **S.M.C.** desde la noche del 30 de Mayo hasta el Día de 4 de Junio de 1777 en que se Rindió a Discreción.

Explicación

1 Plaza de la Colonia
2 Estacada q.e se uso p.a inpedir la Comunic.on con los Portugueses.
3 Ramal de Trinchera construida p.a la Comunic.on cubierta con el Barranco R.
4 Camino que se hizo para Conducir la Artillería a las Baterías.
5 Partida aviento p.a la Int.on en la Calesa cubierta por los Fuegos de la Plaza.
6 Batería de 4 Cañones para Tirar á Bala Roxa.
7 Batería de 12 Cañones.
8 Batería de 10 Cañ.s la qual y la Cont.n ([. . . . .]) a Bala en Brecha y cualq.r Fuegos.
9 Batería de 4 Morteros
10 Molino de Viento en cuyo Pie Tienen los Cañones los Portugueses.

Scala de 300 Toesas

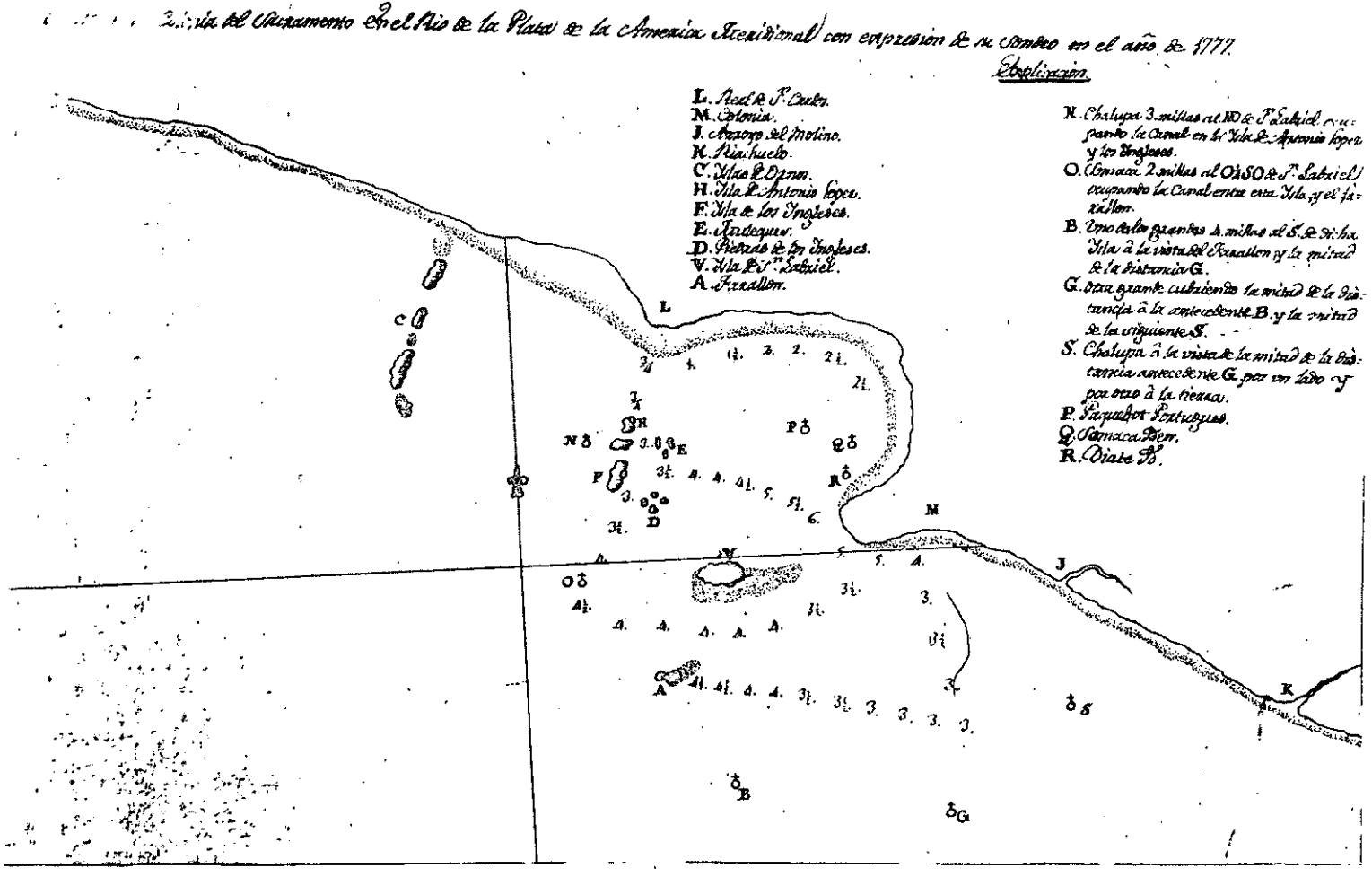
Colonia del Sacramento en el Rio de la Plata de la America Meridional con expresion de su Sondeo en el año de 1777.
Explicacion.
L. Real de S.n Carlos.
M. Colonia.
J. Arroyo del Molino.
K. Riachuelo.
C. Islas de Ornos.
H. Isla de Antonio Lopez.
F. Isla de los Ingleses.
E. Arrecifes.
D. Piedras de los Ingleses.
V. Isla de S.n Gabriel.
A. Farallon.
N. Chalupa 3 millas al NO de S.n Gabriel ocupando la Canal en la Isla de Antonio Lopez y los Ingleses.
O. Sonaca 2 millas al O¼SO de S.n Gabriel ocupando la Canal entre esta Isla y el farallon.
B. Uno de los grandes 4 millas al S. de dicha Isla à la vista del Farallon y la mitad de la distancia G.
G. Otra grande cubriendo la mitad de la distancia à la antecedente B. y la mitad de la siguiente S.
S. Chalupa à la vista de la mitad de la distancia antecedente G. por un lado y por otro à la tierra.
P. Paquebot Portugues.
Q. Sonaca Deo.
R. Diate Id.

Puerto de la Colonia del Sacramento en el Río de la Plata de la América Meridional con expresión de su Sondeo en el año de 1777.

Explicación

L. Real de S.n Carlos.
M. Colonia.
J. Arroyo del Molino.
K. Riachuelo.
C. Islas de Ornos.
H. Isla de Antonio Lopez.
F. Isla de los Ingleses.
E. Atuleques.
D. Piedras de los Ingleses.
V. Isla de S.n Gabriel.
A. Farallon.
N. Chalupa 3 millas al N.O de S.n Gabriel ocupando la Canal en la Isla de Antonio Lopes y los Ingleses.
O. Somaca 2 millas al O 1|A SO de S.n Gabriel ocupando la Canal entre esta Isla, y el Farallón.
B. Uno bolos grandes 4 millas al S. de dicha Isla á la vista del Farallón, y la mitad de la distancia. G.
G. Otra grande cubriendo la mitad de la distancia á la antecedente B. y la mitad de la siguiente S.
S. Chalupa á la vista de la mitad de la distancia antecedente G. por un lado y por otro á la tierra.
P. Paquebot Portugues.
Q. Somaca Iden.
R. Diate Id.

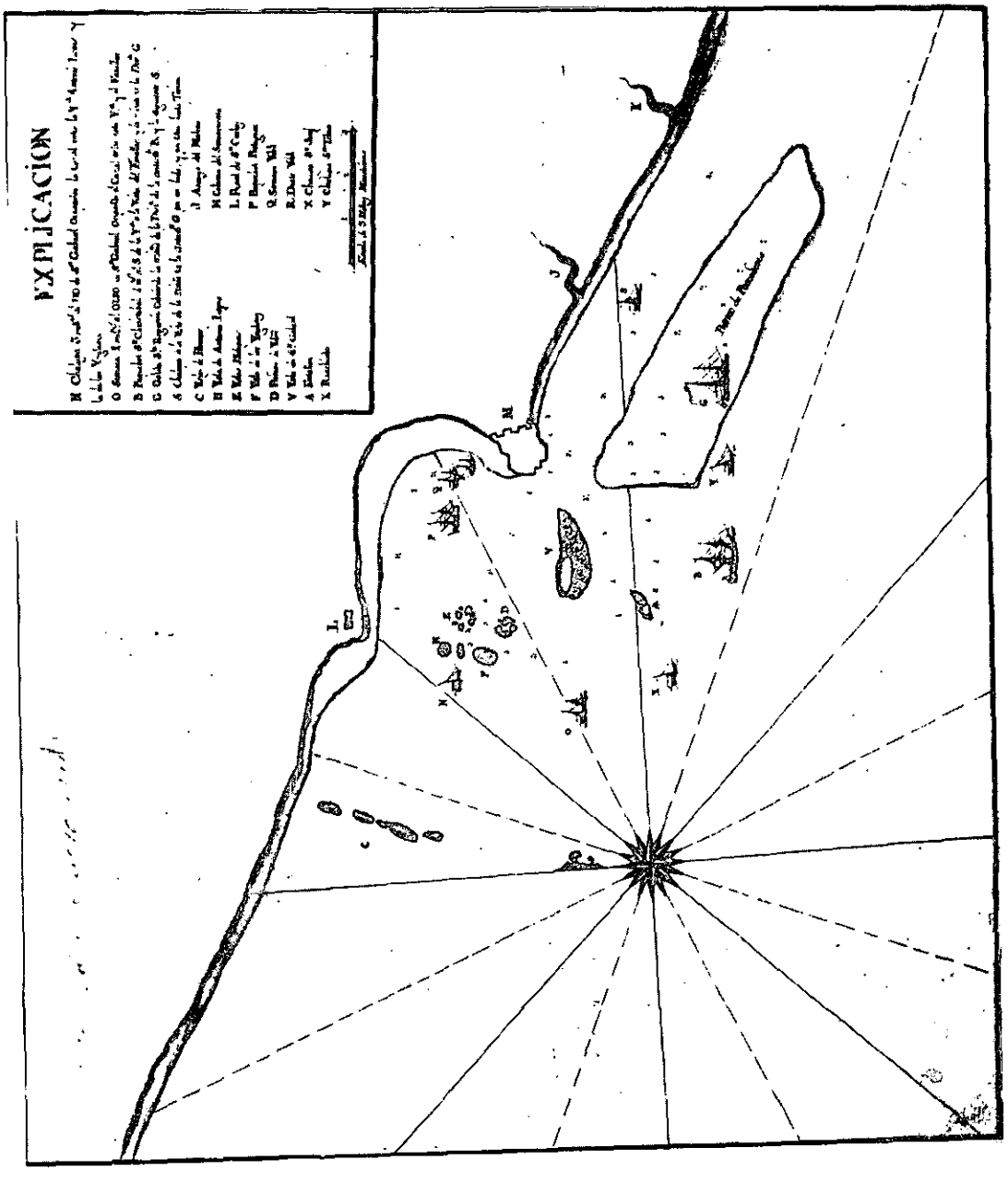
EXPLICACION

COLONIA DEL SACRAMENTO

Explicación

N. Chalupa 3 mill.s al NO de S.n Gabriel ocupará la canal entre la I.a Antonio Lopes y la de los Ingleses.

O. Sumaca 2 mill.s al 07.30 de S.n Gabriel ocupando el Canal entre esta I.a y el Farallón.

B. Paquebot S.n Christobal 4 m.s al S. de la Y.a a la vista del Farallón y la mitad de la Div.a G.

G. Goleta S.ta Engracia cubriendo la mitad de la Dist.a de la anter.or B y la siguiente S.

S. Chalupa a la vista de la mitad de la anter.or G en un lado y en otro hasta Tierra.

C. Ysla de Hornos.

H. Ysla de Antonio Lopes.

E. Yslas Mulegues

F. Ysla de los Yngleses.

D. Piedras de Ydm.

V. Ysla de S.n Gabriel.

A. Farallon.

K. Riachuelo.

J. Arroyo del Molino.

M. Colonia del Sacramento.

L. Real de San Carlos.

P. Paquebot.

Q. Sumaca Ydm.

R. Diate Ydd

X. Chalupa S.n Josef.

Y. Chalupa S.n Telmo.

Escala de 3 millas Maritimas

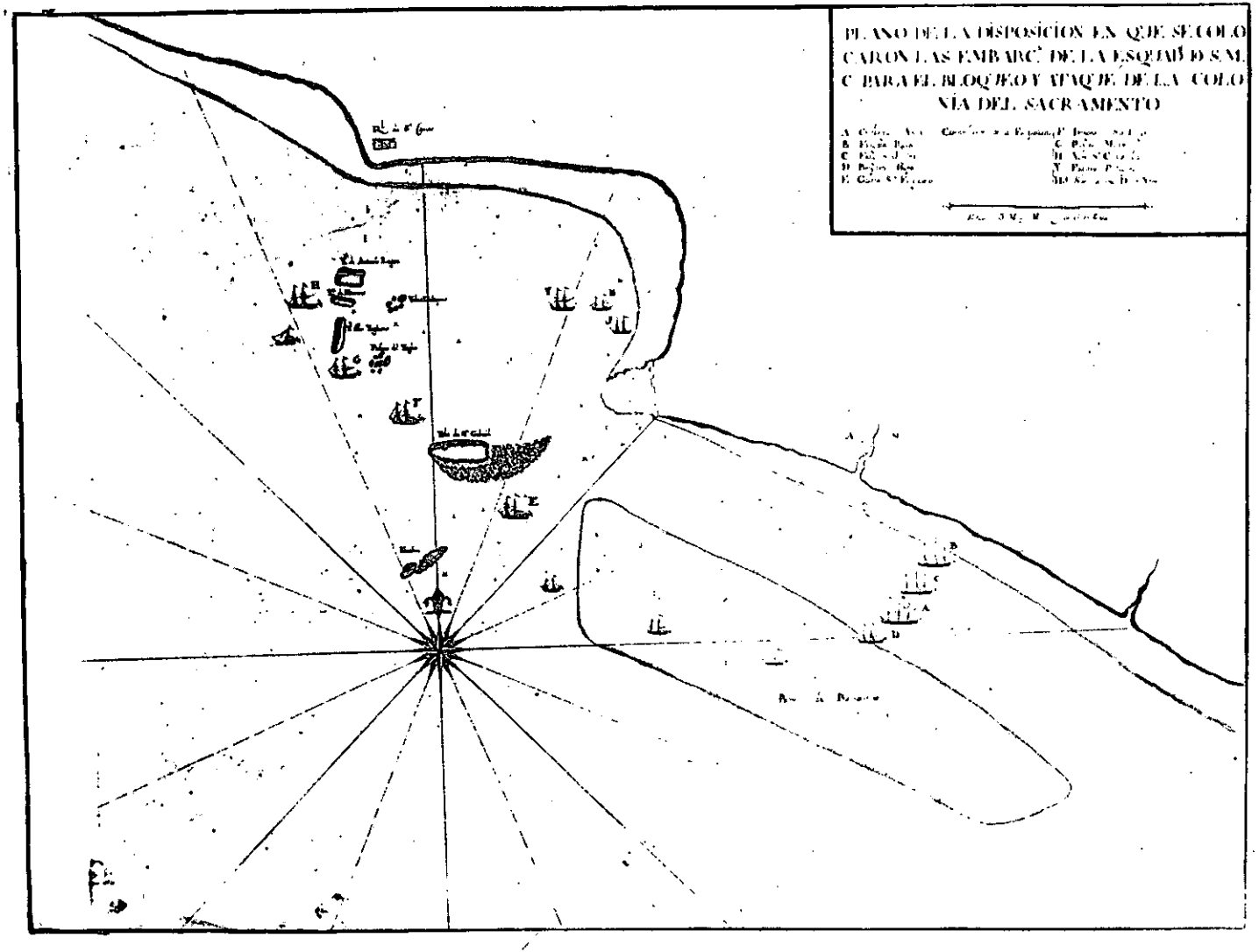
PLANO DE LA DISPOSICION EN QUE SE COLO
CARON LAS EMBARC.ES DE LA ESQUADRA DE S.M.
C. PARA EL BLOQUEO Y ATAQUE DE LA COLO
NIA DEL SACRAMENTO

PLANO DE LA DISPOSICION EN QUE SE COLOCARON LAS EMBARC.S DE LA ESQUAD.A D. S.M.C. PARA EL BLOQUEO Y ATAQUE DE LA COLONIA DEL SACRAMENTO.

A. Chabeguín Andaluz Comandante de la Escuadra

B. Fragata Rosa

C. Fragata Jupiter

D. Bergantin Ilopp

E. Goleta S.ta Engracia

F. Bergantin San Tiago

G. Paquebot Marte

H. Idm S.n Christobal

Y. Paquebot Portugues

HJ. Sumaca, y Diate Idm.

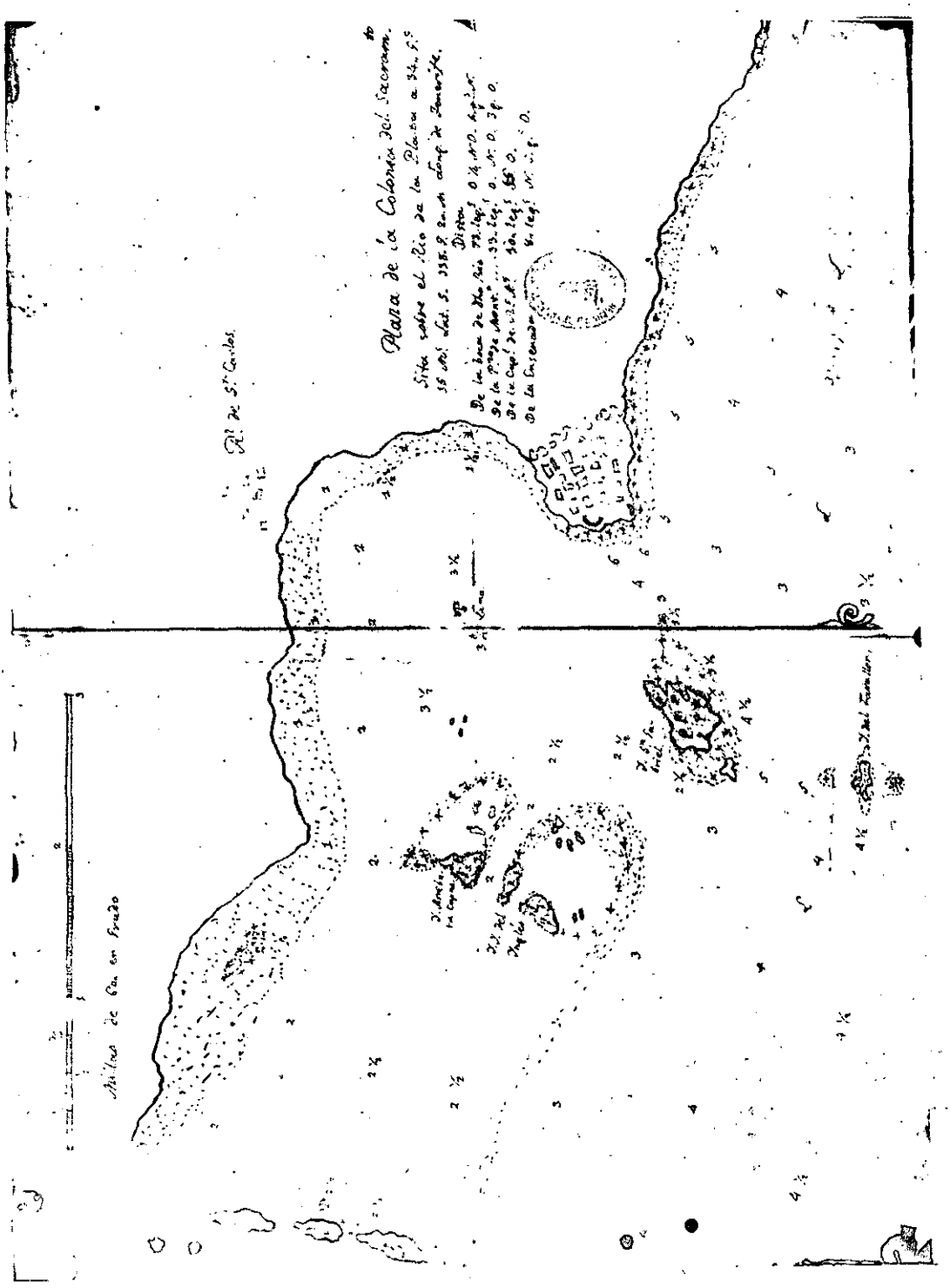
Plaza de la Colonia del Sacram.to
Millas de 60 en Grado

Plaza de la Colonia del Sacram.to sita sobre el Rio de la Plata a 34 g.s 35 m.s Lat. 338 g.s Long. de Tenerife

Dista

De la boca de dho. Rio 73 Leg.s O 3|4 N.O. 5 g.s N.

De la P.za de Mont.o 33,, leg.s O.N.O. 3 g.s O.

De la Cap.l de B.s A.s 10,, leg.s N.O.

De la Ensenada 8 Leg.s N. 5 g.s O.

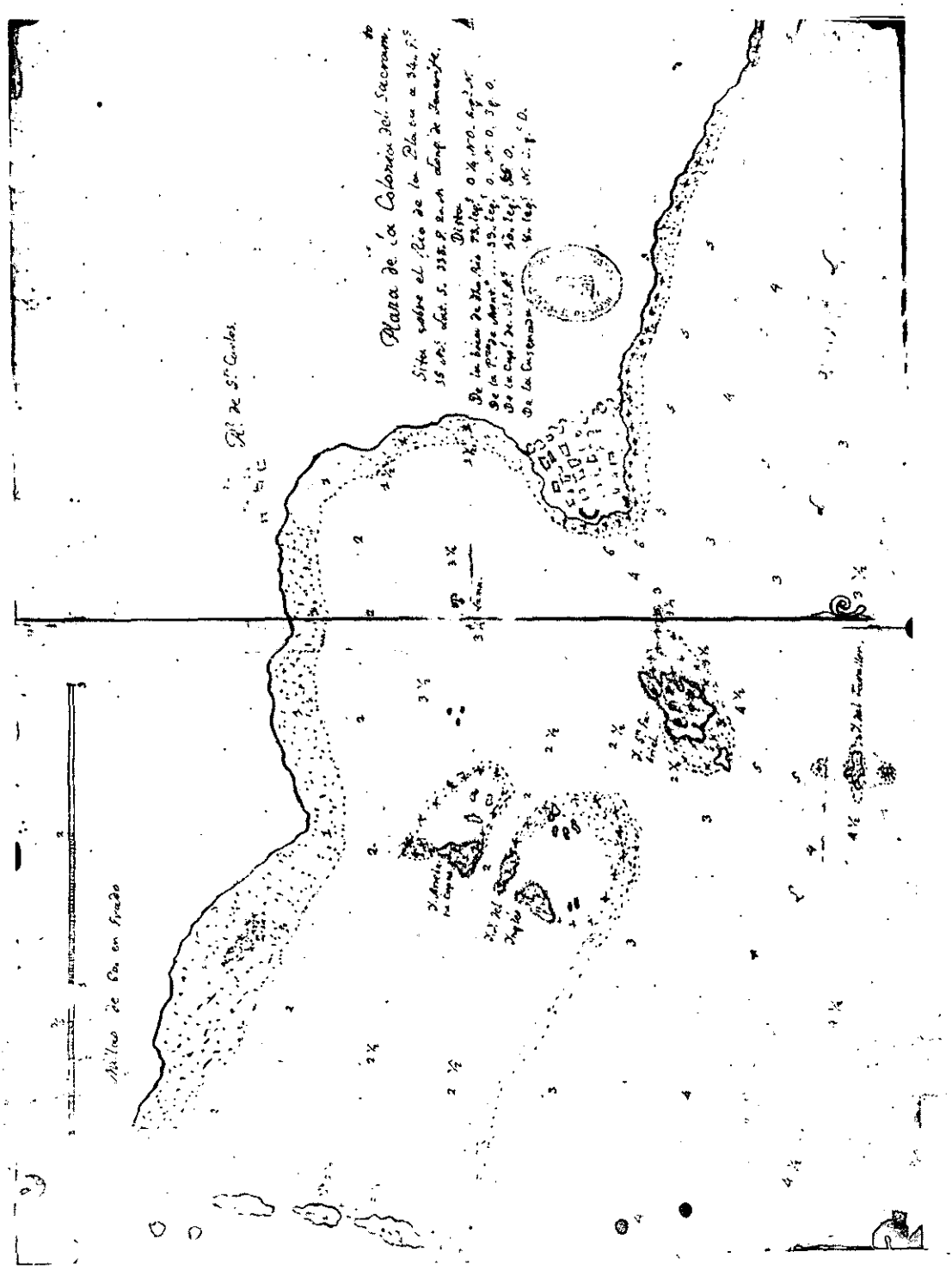
Plaza de la Colonia del Sacram.to
Millas de 60 en grado

Plaza de la Colonia del Sacram.to sita sobre el Rio de la Plata a 34 g.s 35 m.s Lat. 338 g.s Long. de Tenerife

Dista

De la boca de dho. Rio 73 Leg.s O 3|4 N.O. 5 g.s N.

De la P.za de Mont.o 33,, leg.s O.N.O. 3 g.s O.

De la Cap.l de B.s A.s 10,, leg.s N.O.

De la Ensenada 8 Leg.s N. 5 g.s O.

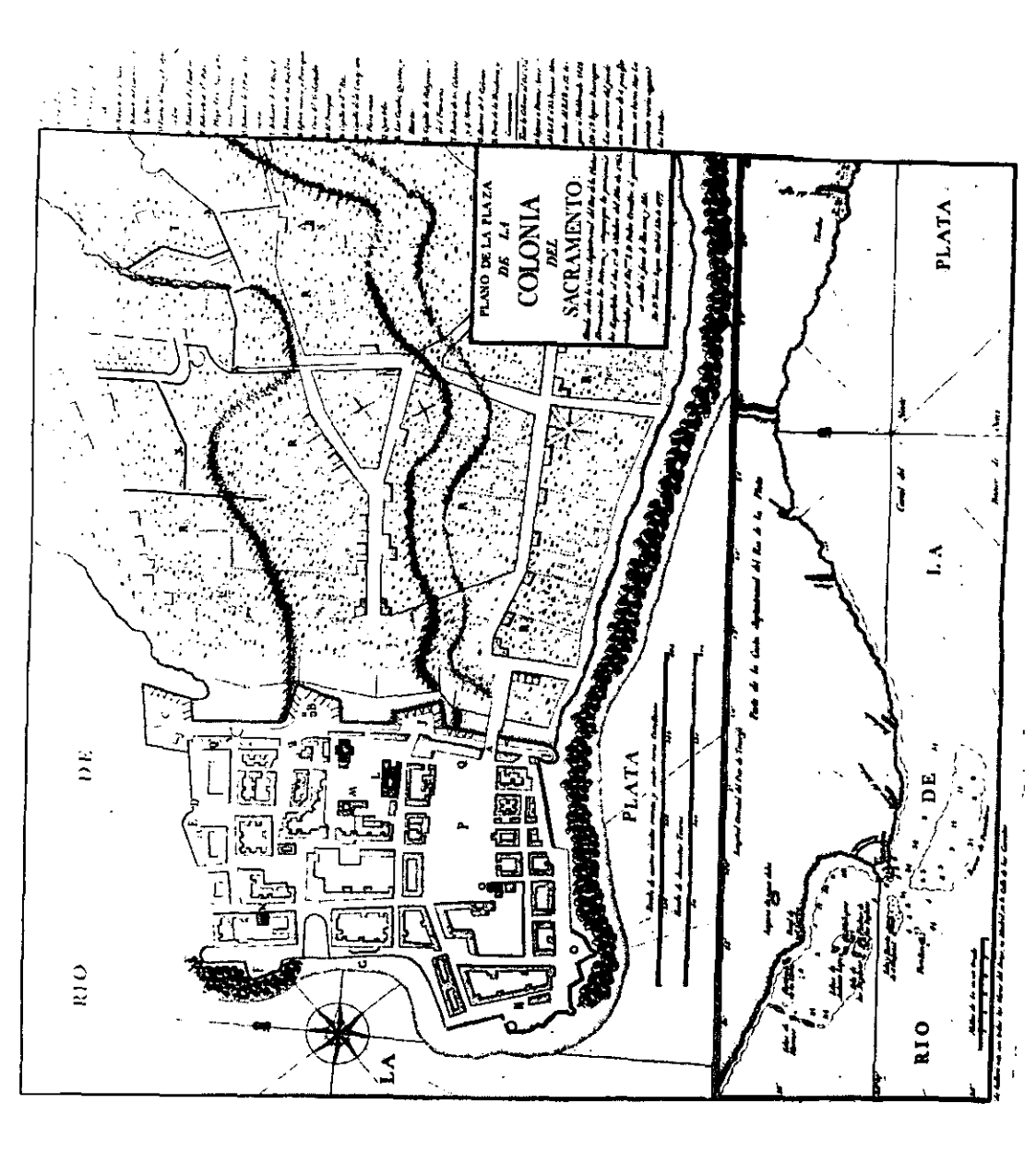
PLANO DE LA PLAZA
DE LA
COLONIA
DEL
SACRAMENTO
RIO DE LA PLATA
RIO DE LA PLATA

Plano de la Plaza de la COLONIA DEL SACRAMENTO:

Situado sobre la costa Septentrional del Rio de la Plata.

Demuestrase las Baterias y ataque que la pusieron los Españoles el día 1º de Octubre del Año 1762 mandados por el Ex.mo S.D. Pedro Cevallos á quienes se rindió á fines de dho mes y Año.

Por D Tomás López.

Madrid Año de 1777.

EXPLICACION de las letras que hay en el Plano.

A. Puerta principal y Puente levadizo
B. Baluarte de S. Juan
C. Baluarte del Carmen o de la Brecha
D. Puerta del tren, y Enbarcadero
E. Baluarte del Tambor
F. Baluarte de S.ta Rita
G. Playa del Colegio y Bateria Provisional
H. Baluarte de S. Pedro Alcantara
I. Baluarte de S. Miguel
J. Baluarte de la Bandera
K. Iglesia Maior, y Parroquia
L. Casa del Gobernador
M. El Principal
N. Capilla de S.ta Rita
O. Capilla de la Concepcion
P. Plaza maior
Q. Quarteles
R. Los Casales, Quintas, y Huertas
S. Capilla de Religiosos de S. Francisco
T. Bateria de 10 Cañones, y 4 Morteros
U. Batería de 8 Cañones
X. Parte de la Trinchera, y Comunicacion

Tiene la Colonia al O.S.O. á 31 leguas á Buenos Aires. Al E.S.E. á 34 leguas Montevideo. Al E.S.E á 52 leguas á Maldonado. Al S.E.S.O á 9 leguas Barragan. Los numeros al fondo son Braxas de 6 pies q.e se toman en baxa Mar.
La creciente varia segun los Vientos.

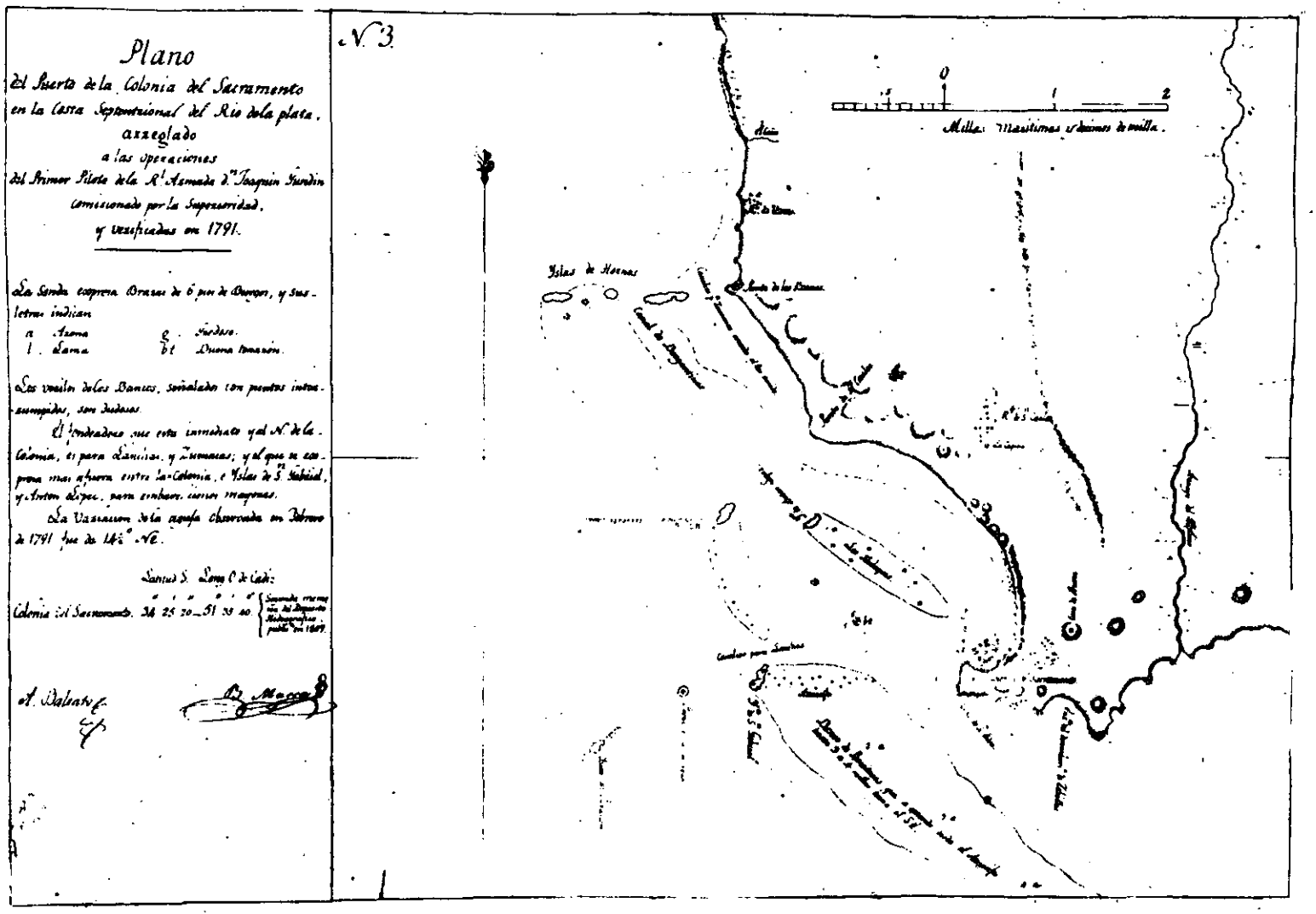
N. 3
Plano
del Puerto de la Colonia del Sacramento
en la Costa Septentrional del Rio de la plata,
arreglado
a las operaciones
del Primer Piloto de la R.l Armada D.n Joaquin Gundin
comisionado por la Superioridad,
y verificadas en 1791.
La Senda expresa Brazas de 6 pies de Burgos, y sus letras indican
a Arena
l. Lama
g. Fiedoso.
bt Buena tenazón.
Los veriles de los Bancos, señalados con puntos intrazumpidos, son dudosos.
El fondeadero que esta inmediato y al N. de la Colonia, es para Lanchas, y Zumacas; y el que se expresa mas afuera entre la Colonia, e Yslas de S.n Gabriel, y Anton Lopez, para embarcaciones mayores.
La Variacion de la aguja observada en Febrero de 1791 fue de 14½° NE.
Latitud S. Long. O de Cadiz
Colonia del Sacramento. 34 25 20 — 51 38 40
Segunda memoria del Deposito Hidrografico publicada en 1809.
A. Baleato
B. Macca
Millas Maritimas y decimos de milla.
Islas de Hornos
Punta de las Ramas
Canal de Deposito
Canales para Lanchas

P L A N O

del Puerto de la Colonia del Sacramento en la costa septentrional del Río dela plata arreglado a las operaciones del primer Piloto de la R.l Armada D.n Joaquin Gundin comisionado por la Superioridad y verificadas en 1791.

La sonda expresa Brazas de 6 pies de Burgos, y sus letras indican:

a Arena
l Lama
g ... Gredoso
bt Buena tonazón

Los veriles delos Bancos, señalados con puntos interrumpidos, son dudosos. El fondeadero que esta inmediato y al N de la Colonia es para Lanchas y Zumacas, y el que se expresa más afuera entre la Colonia e Islas de S.n Gabriel y Anton Lopes para embarcaciones mayores. La variación dela Aguja observada en Febrero de 1791 fue de 14º NE. Latitud S. Long. O. de Cadiz.

Colonia del Sacramento 34º 25' 20" — 51º. 35' 40".
Segunda memoria del Depósito Hidrográfico public.a en 1809.

A Baleato

B. Massa

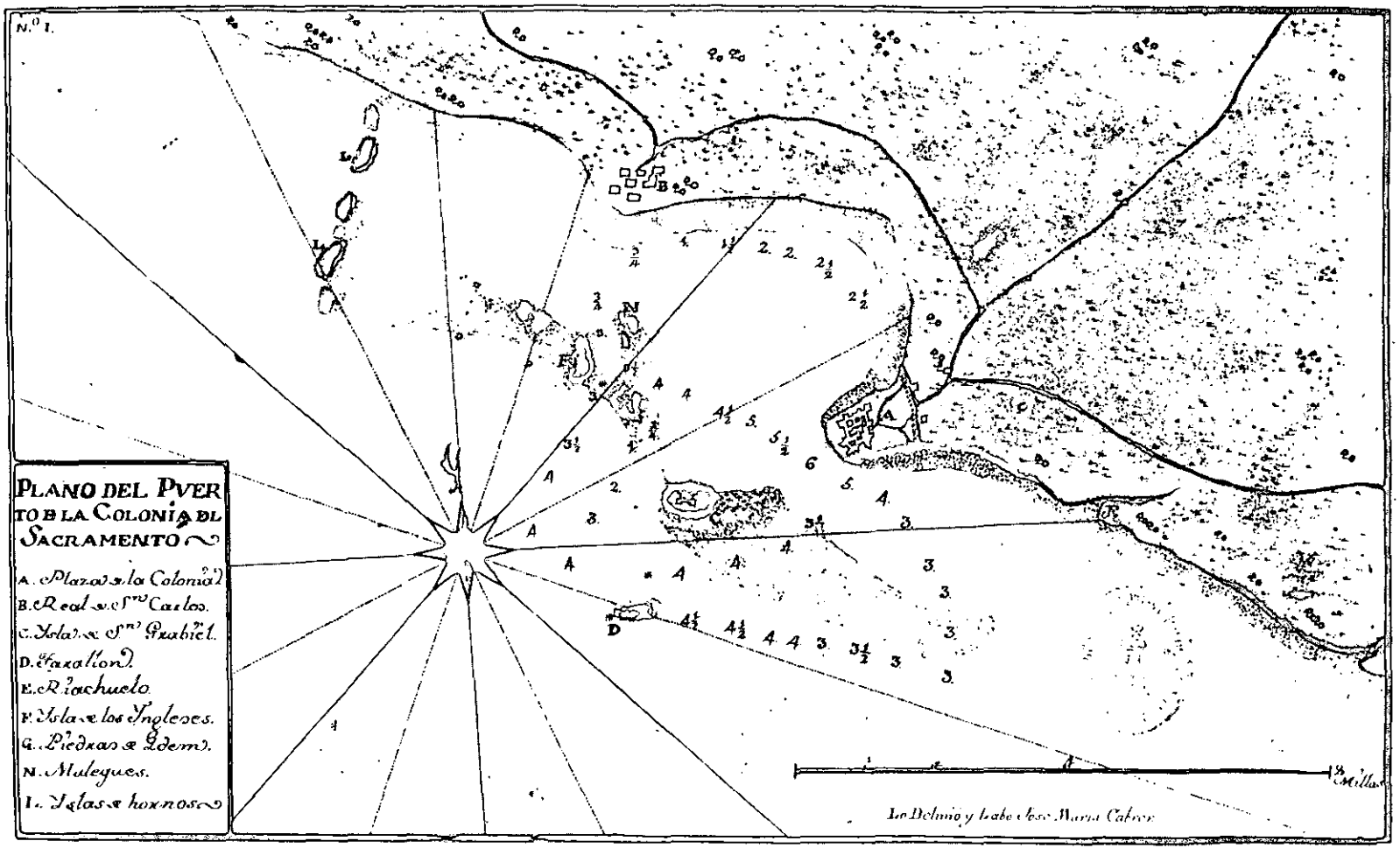
N.º 1.
PLANO DEL PVERTO DE LA COLONIA DEL SACRAMENTO
A. Plaza de la Colonia.
B. Real de Sn Carlos.
C. Isla de Sn Grabiel.
D. Farallon.
E. Riachuelo.
F. Isla de los Ingleses.
G. Piedras de Idem.
N. Mulegues.
L. Islas de hornos.
Millas
Lo Delinio y Labo Jose Maria Cabrer

PLANO DEL PUERTO DE LA COLONIA DEL SACRAMENTO

A. Plaza de la Colonia.

B. Real de S.n Carlos.

C. Isla de S.n Grabiel.

D. Farallon.

E. Riachuelo.

F. Isla de los Ingleses.

G. Piedras de Idem.

N. Mulegues.

L. Isla de hornos.

La delineó y L[illegible]ó José Maria Cabrer

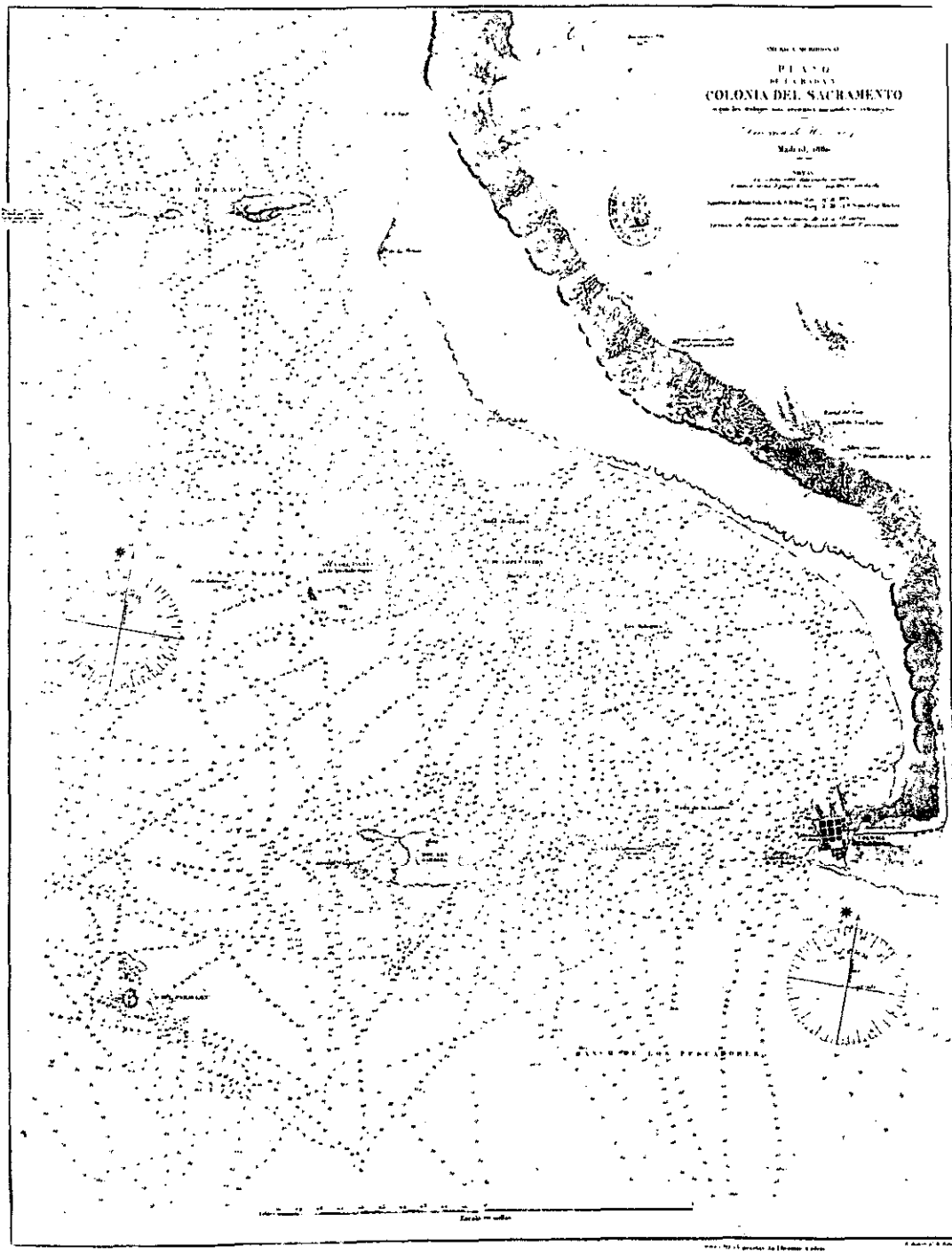
PLANO
COLONIA DEL SACRAMENTO

A M E R I C A M E R I D I O N A L

Plano de la Rada y Colonia del Sacramento.

Segun los trabajos más recientes nacionales y extranjeros.

Dirección de Hidrografía

Madrid 1886

Maldonado

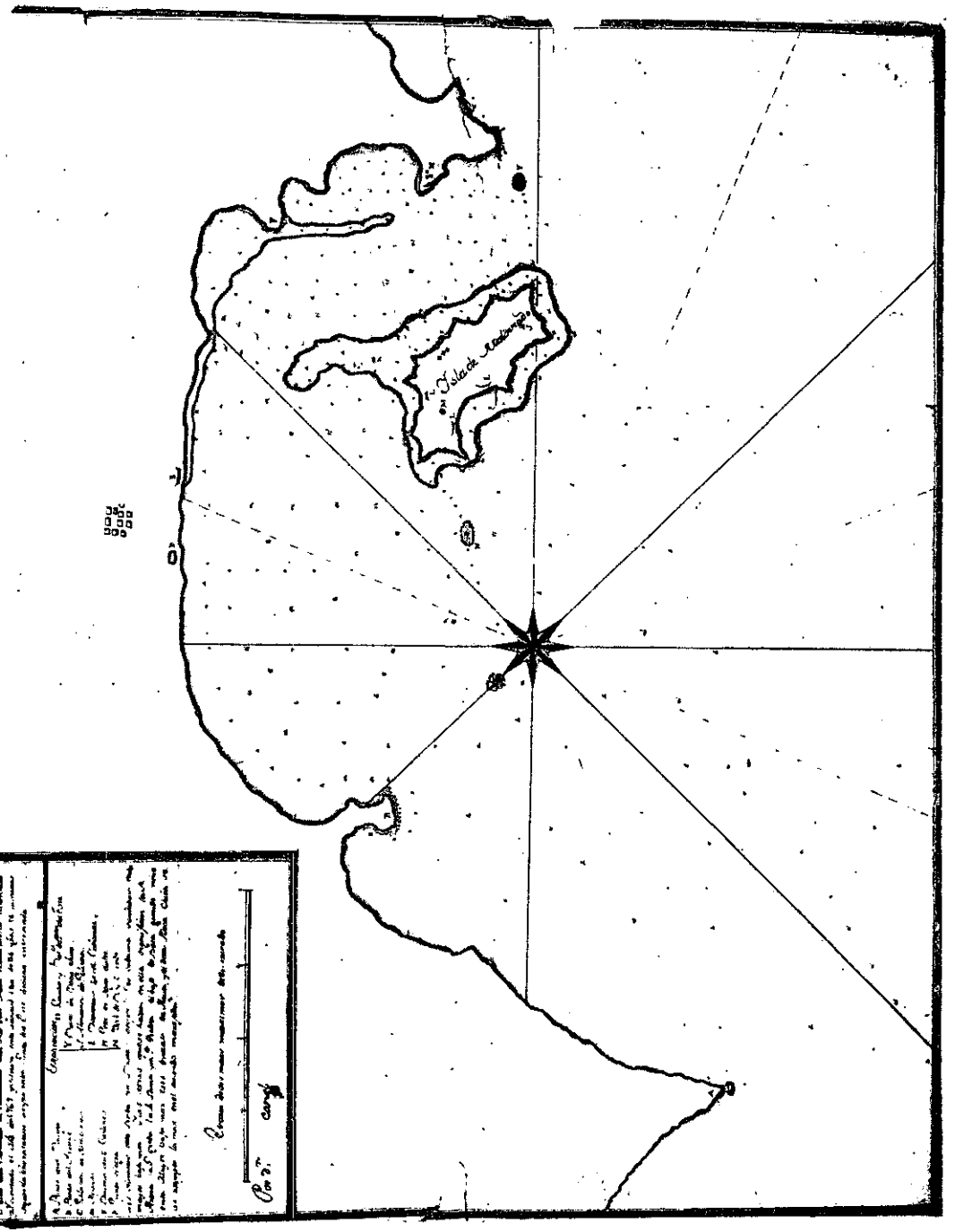

Plano de la Ensenada de Maldonado enel Río dela Plata nuevamente levantado. [(. . .)] dado el año de 1769, y situado enla Latitud Sur de 34 grds. y 56 minutos.
Segun la obserbación seyso enla Punta del Este dedicha ensenada

Explicación

A. Punta dela Ballena
B. Punta del Arrecife
C. Población de Maldonado
D. Aguada
E. Batería con 6 Cañones
F. Punta Negra
H. Guardia y Bat.a de P.ta del Este
Y. Baxo de Boca chica
J. Almazen de Polvora
L. Baterias de á 6 cañones
M. Pozo de Agua dulce
N. Bajo de Boca grande

Los Números dela Sonda son Brazas deaseis Pies cada una sondadas enla mayor bajamar. Y las letras quese hallan en ella significan la **A** Arena la **G** Greda la **L** Lama, yla **P.** Piedra. el bajo de Boca grande tiene enla Mayor baja mar 3 brazas de Agua, y el dela Boca Chica se ve romper la mar enel haviendo marejada.s.

Escala dedos millas marítimas de 60. engrado Por d.n Carel

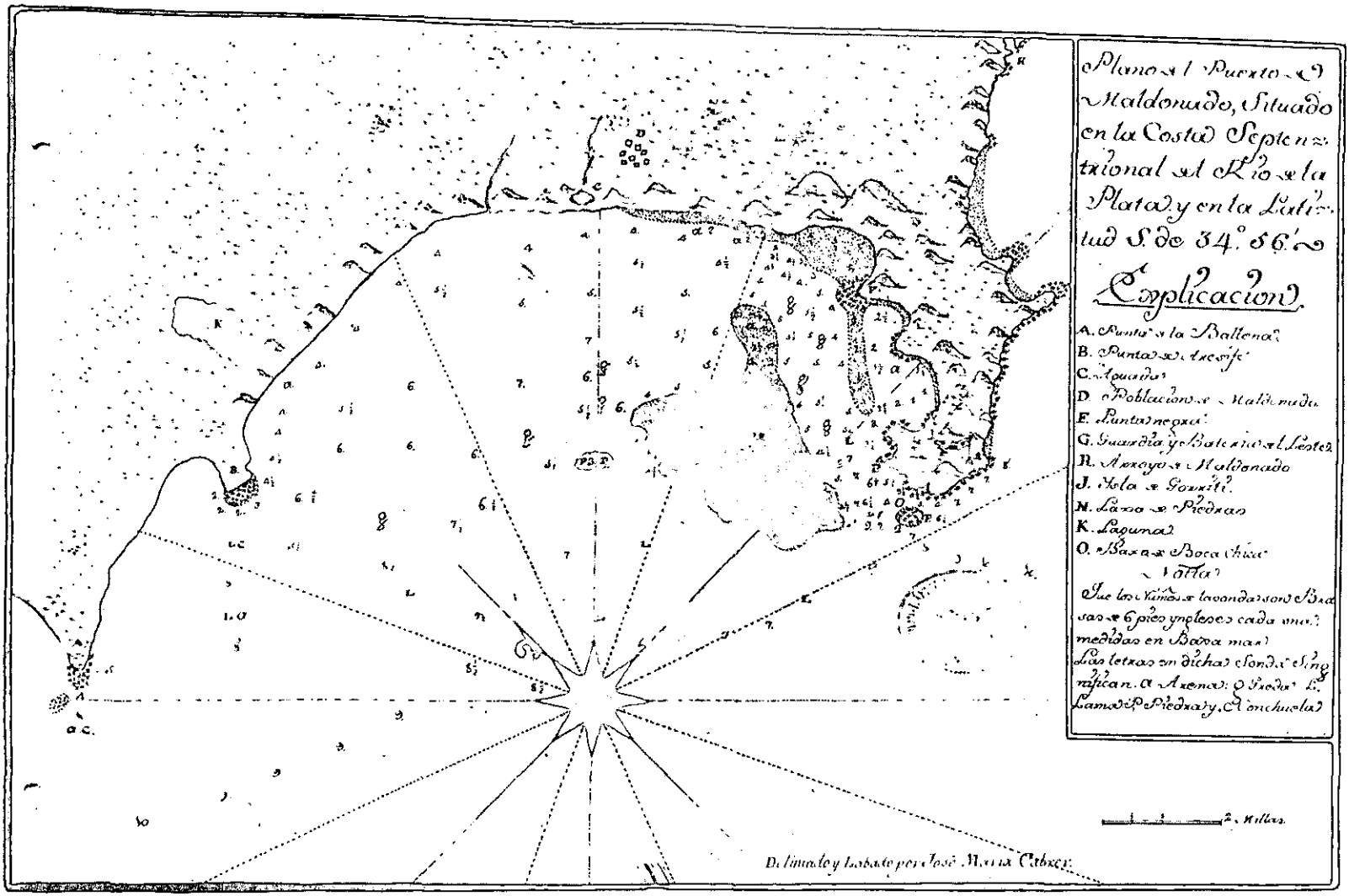
Plano del Puerto de Maldonado, Situado en la Costa Septentrional del Rio de la Plata y en la Latitud S. de 34.° 56.'
Explicacion
A. Punta de la Ballena
B. Punta de Aresife
C. Aguada
D. Poblacion de Maldonado
E. Punta negra
G. Guardia y Bateria del Leste
R. Arroyo de Maldonado
J. Isla de Gorriti
N. Laxo de Piedras
K. Laguna
O. Baxo de Boca Chica
Nota
Que los Numeros de la sonda son Brasas de 6 pies yngleses cada una medidas en Baxa mar
Las letras en dicha Sonda Significan. A Arena: G Greda: L. Lama: P. Piedra y. C Conchuela
2 Millas
Delineado y Labado por José Maria Cabrer

Plano del Puerto de Maldonado, Situado en la Costa Septentrional del Río de la Plata y en la Latitud S. de 34º 56'.

Explicación

A. Punta de la Ballena.
B. Punta de Arecife.
C. Aguada.
D. Población de Maldonado.
F. Punta negra.
G. Guardia y Batería del Leste.
R. Arroyo de Maldonado.
J. Isla de Gorriti.
N. Laxa de Piedras.
K. Laguna.
O. Baxo de Boca Chica.

Notta Que los Numes de lasonda son Brasas de 6 pies yngleses cada una, medidas en Baxa mar.

Las letras en dicha Sonda Significan. **A** Arena: **G** Greda: **L** Lama: **P,** Piedra y, **C** Conchuela.

Delineado y Labado por José María Cabrer.



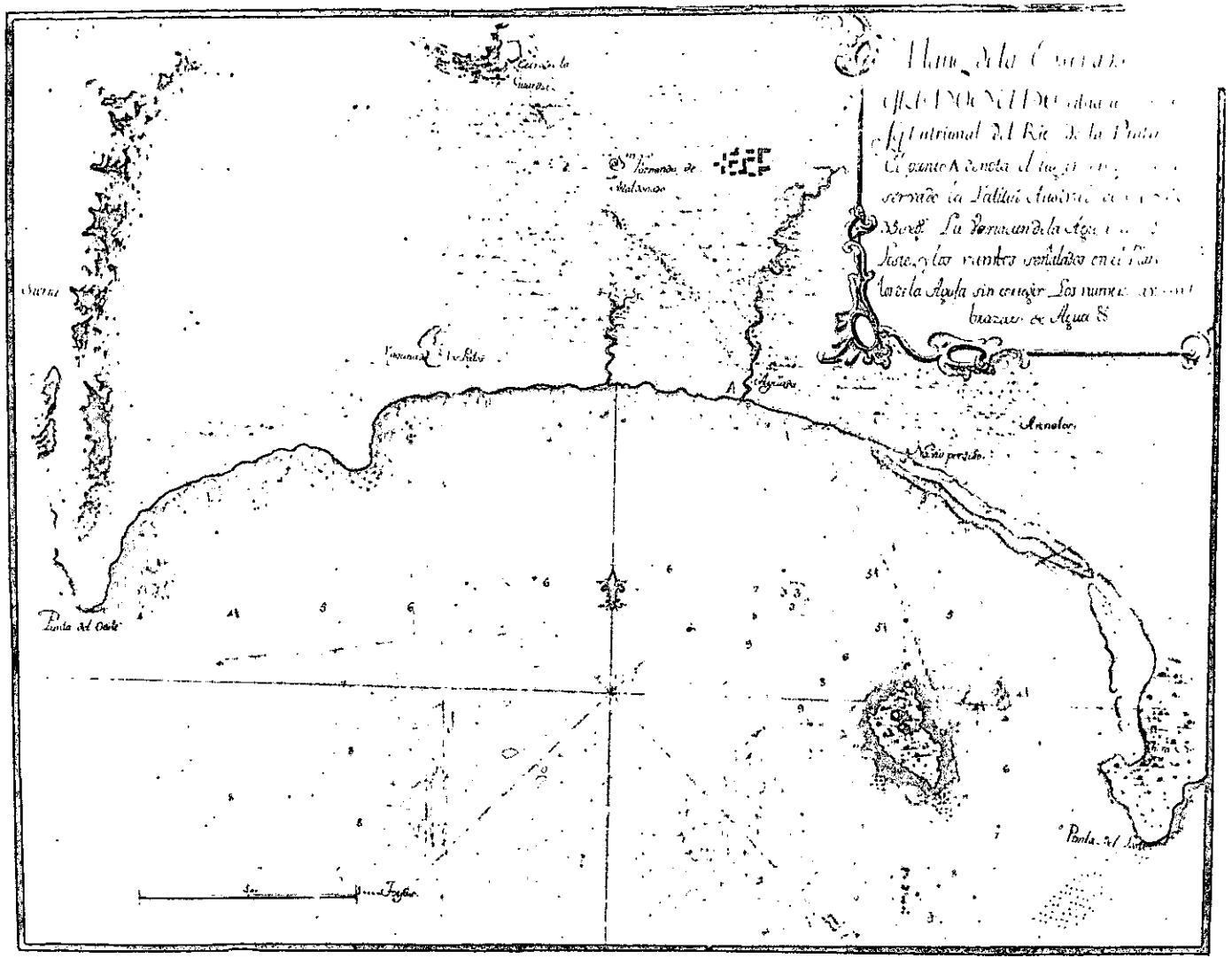
Arenales
Punta del Oeste
Punta del Este

Plano de la Ensenada de MALDONADO situada en la costa, septentrional del Río de la Plata.

El punto **A** denota el lugar en que se a observado la Latitud Austral de 34º 56 m 35 seg.s La variación de la Aguja es de 16 g.s al Leste y los rumbos señalados en el Plano son los de la Aguja sin corregir. Los numeros avisan las brazas de Agua. —

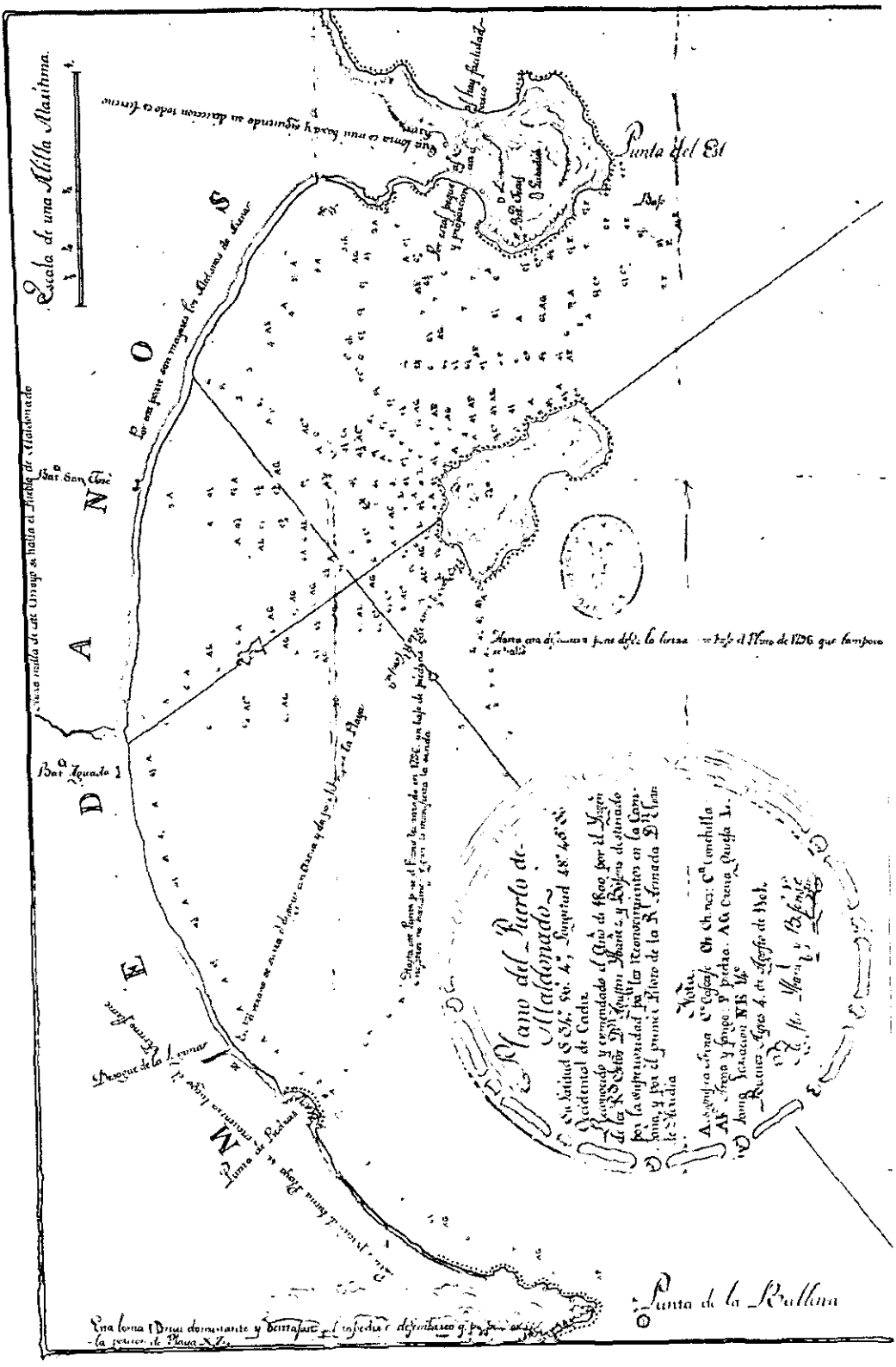
Escala de una Milla Maritima
Punta del Est
Bat.a San Tomé
Bat.a Iguado
Plano del Puerto de Maldonado
Punta de la Ballena

PLANO DEL PUERTO DE MALDONADO

Su Latitud S. 34º 56' 4"; Longitud 48º. 45'. 30". Occidental de Cadiz.

Reconocido y enmendado el Año de 1800 por el ingen.o de los R.s Extos. D.n Agustin Ibañez y Bojons destinado por la Superioridad pa.a los Reconocimientos en la Campaña, y por el primer Piloto de la R.l Armada D.n Juan de Heredia.

N O T A

A Significa Arena: **C**º Cascajo: **CH** Chinos: **C**ª Conchilla: **AF** Arena y fango: **P** piedra: **AG** Arena Gruesa: **L** Lama: Variacion N.E. 14º.

Buenos Ayres 4. de Agosto de 1801.

Agustín Ibañez y Bojons

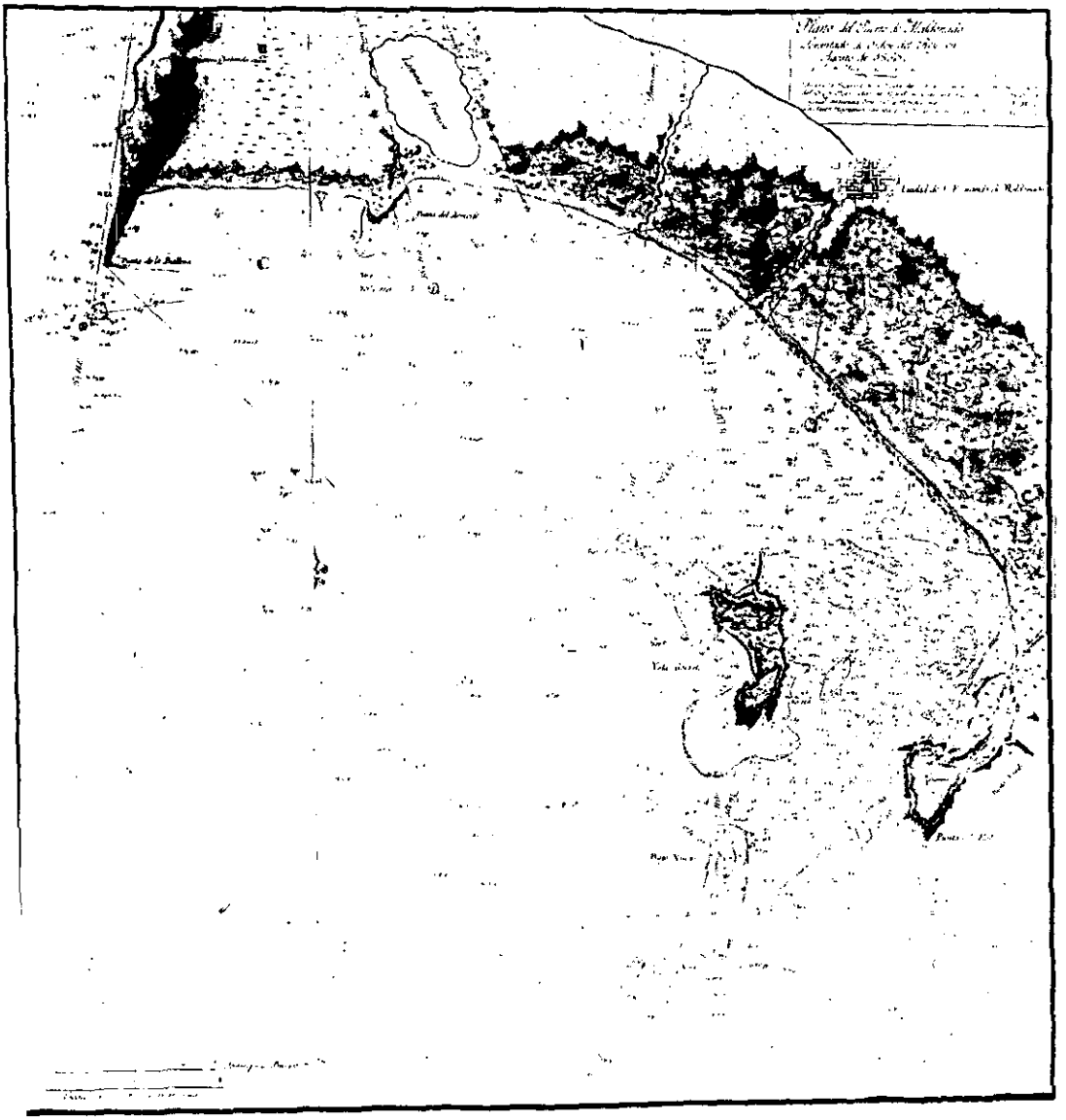

PLANO DEL PUERTO DE MALDONADO

Levantado de Orden del Rey en — Agosto de 1803 —
por D.n Andres de Oyarvide.

Situada la Guardia de la Punta del Este por algunos meridianos del O observada al N y S en la latitud Austral 34º 57' 42" Long. deducida Oriental de Montevideo 1º 18' 32". La aguja magnética variada por la obserb.n de amplitud Occid.l 14º 30' 00".


PLANO
DEL PUERTO DE MALDONADO
Madrid 1861

PLANO

DEL PUERTO DE MALDONADO y parte Oriental de la Ensenada del Potrero.

en la Costa Septentrional de la desembocadura del **Río de la Plata.**

Levantado de Orden del Rey en 1803.

Para el Depósito Hidrográfico

Andrés de Oyarvide

Dirección de Hidrografía

Madrid 1864.

NOTAS.

La sonda está espresada en brazas.

Situada la Guardia de la Punta del Este por varias alturas meridianas del sol observadas al N. y S. en la latitud Austral 34º 57′ 48″.

Longitud deducida Oriental de Montevideo 1º 18′ 32″.

La aguja magnética variada por 4 observaciones de amplitud; Occidental 14º 30′ 00″ N.E.

A. indica arena; F. fina; m, menuda; g, gruesa b, blanca; r, rubia; p, parda; C, conchuela; Co, cascajo; Cd, conchuela desecha; Cm, conchuela menuda; F, fango; n, negro; d, duro; c, claro; G, greda; T, tosca; L, lama o el escandallo lavado; P, piedra; pp, piedrecillas; Ch, chinas; (estas dos especies son pequeñas); Fm, fango a manchas; Una línea debajo de cualquier especie indica que inferior a ella se halla otra A|E arena y debajo fango.

Se ha adicionado este Plano teniendo a la vista los trabajos ejecutados en 1859 por el Master de la Marina Real Inglesa M.F.J. Krabb.

Situación del Faro de la Punta del Este. Latitud. 34º 58′ 00″ S.

Longitud. 48º 45′ 10″ E. de S. Fernando Variación de la aguja en 1862 8º 50′ NE.

F Indica Faro.

Escala en millas Ingenieros 61 x 44 1|2



PLANO DE LA ENSENADA DE MALDONADO situada en la Latitud Sur a los 34º 36' segun observacion hecha en la Punta del E. de DHA. AÑO de 1762 con las Obras que se idean p.r su Defensa.

EXPLICACION

A. Punta del Arrecife
B. Aguada
C. Población de Maldonado
D. Batería de la Aguada que Existe
E. Punta Negra
F. Guardia y Batería del E.
G. Bajo deboca chica
H. Isla de Maldonado
J. Casa dela Polbora
L. Baterias que existen
M. Fuerte proyectado para dha. Isla
N. Batería proyectada para ocho Cañones de á 24 que deve Situarse en la punta del E.
O. Idn. otra igual para la Aguada
P. Laja de Piedras

NOTA

Que los Numeros de la Sonda son Brasas de seis pies Inglesas cada una, medidas en Vasamar y las Letras de dicha Sonda, Significan A. Arena; g. gruesa; L. Lama; y P. Piedra.

Escala de 2100 Varas igual 900 Toesas

Escala de 1600, Toesas.

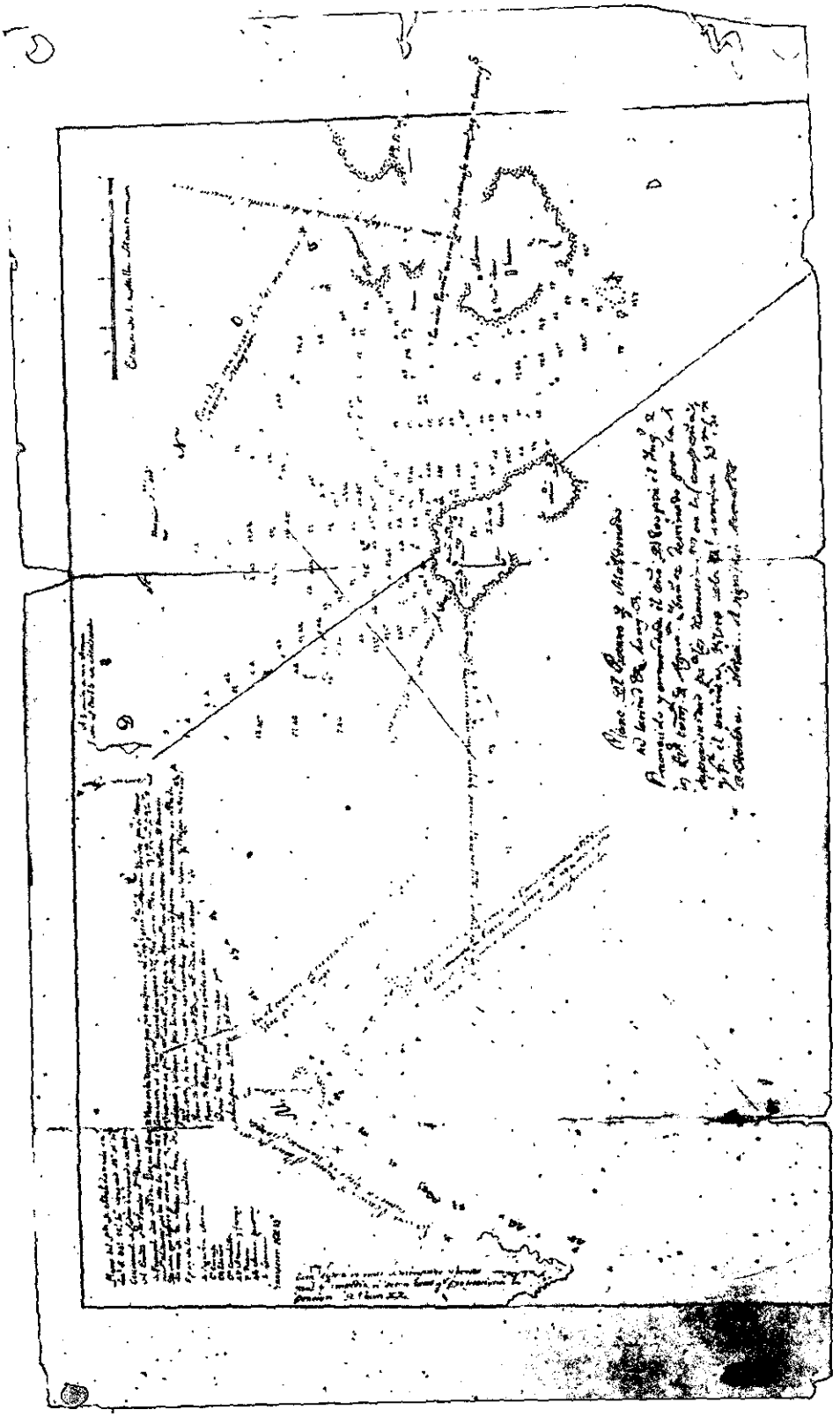

Plano del Puerto de Maldonado 40 Latitud Sur. Long. O.

Reconocido y enmendado el año de 1800 por el Ing.o de los R.s extos. de D. Agust.n Ibañez destinado por la Superioridad pa.a los reconocim.tos en la Campaña y p.r el primer Piloto dela R.l armada D.n J.n de Heredia.

NOTA

A significa Arena.

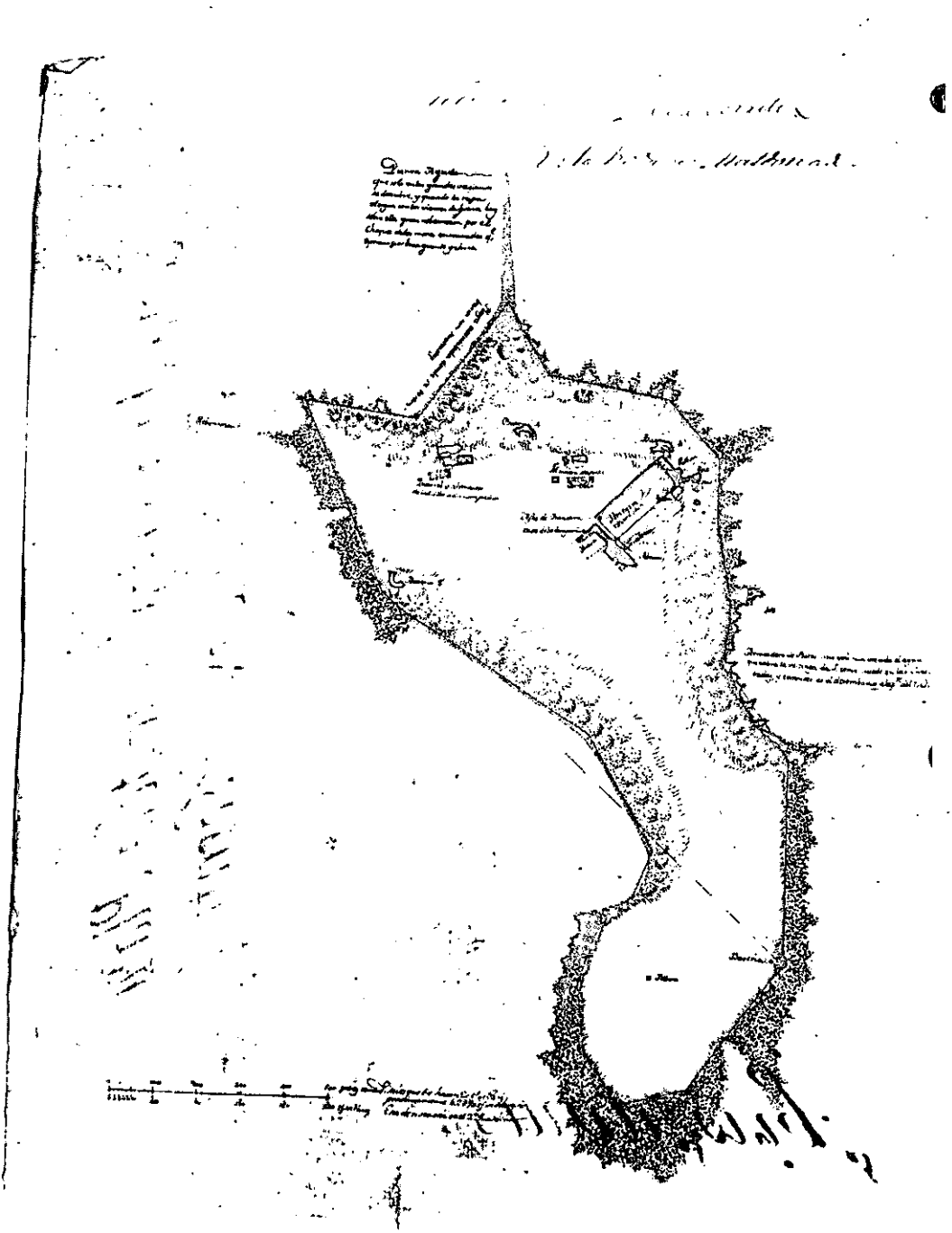

RIO EL PLATA, ISLA GORRITI

EN LA RADA DE MALDONADO

Punta Aguda que solo en las grandes vaciantes se descubre y cuando la rapa el agua con los vientos de punta hay sobre ella gran rebentazon por el choque delas mareas encontradas q.e entran por boca grande y chica.

Atracadero de botes sino está tan crecida el agua que cubra la restinga del S, como sucede en las Suestadas, y entonces es el desembarco alap.te del N.O.

Montevideo
y
Alrededores

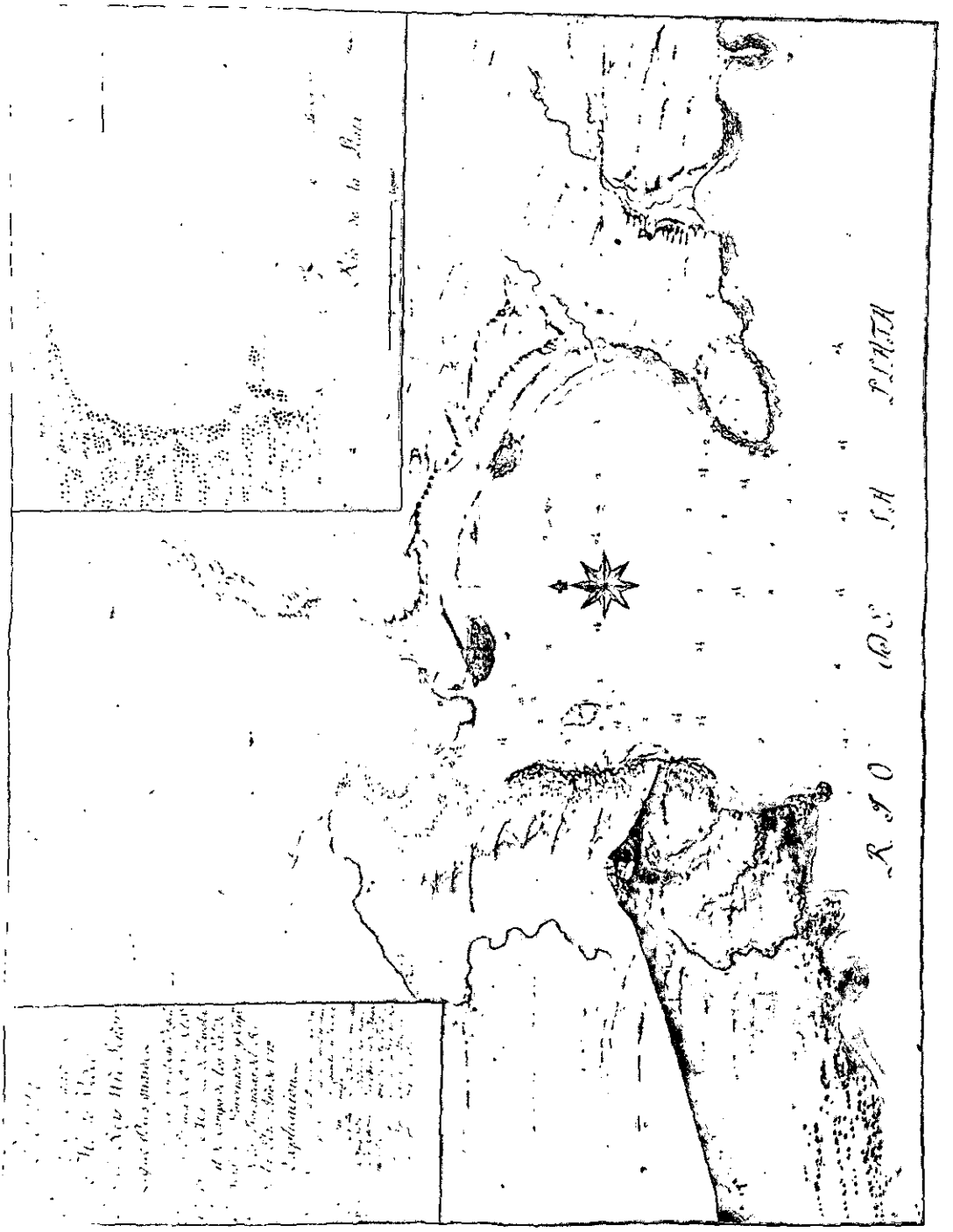
RIO DE LA PLATA

PLANTA DE LA ENSENADA DE MONTE VIDEO

Para el Rey Nro. Señor que Dios guarde. Levantada y delineada por el Cap.n Ingen.o Dn. Domingo Petrarca de Orden del Sr. Dn. Bruno Mauricio de Zavala, Mariscal de Campo de los Ex.tos de su Mag.d y su Governador y Cap.n General de las Provincias del Río de la Plata, Año de 1719.

Explicacion

A. Monte Video.
B. Isla capaz que se puede fortificar.
C. Río salado donde puedan entrar Embarcaciones pequeñas.
D. Riachuelo de Agua dulze.
E. Arroyos del Zerro de Monte Video de Agua dulze.
F. Maniantales de Agua dulze, y Terreno á propósito que se puede poblar y Fortificar.
G. Parajes que se pueden tambien fortificar para la seguridad de la Ensenada.

Los Numeros qué estan señalados denotan las Brazas de Agua que tiene de Fondo con dos Brazas de Lama suelta en todas partes.

MAPA DE LOS CONTOR.S DE LA ENSENADA DE MONTEVIDEO

A. Entrada del Río de Santa Lucía que está á tres Leguas de Monte video.

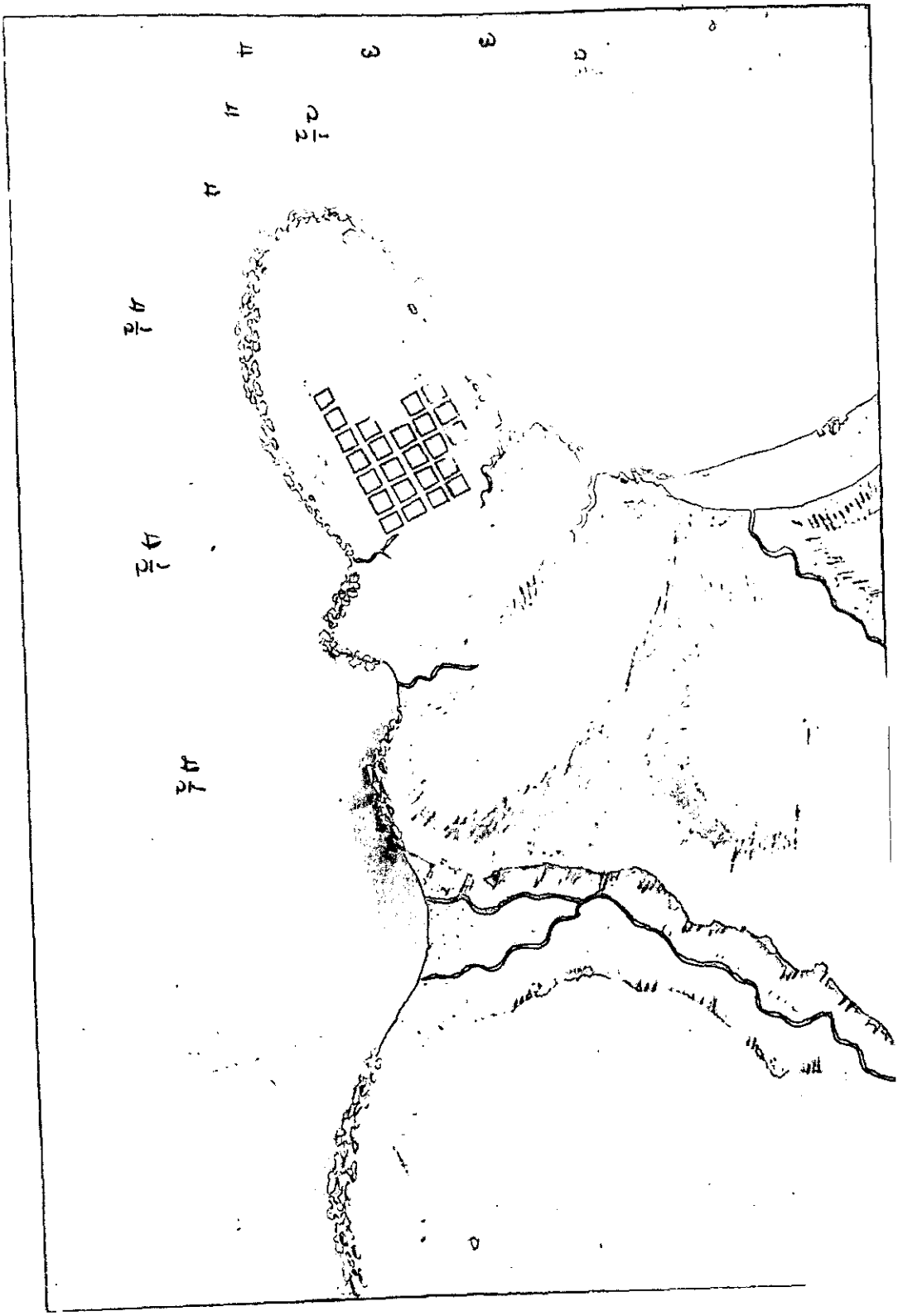

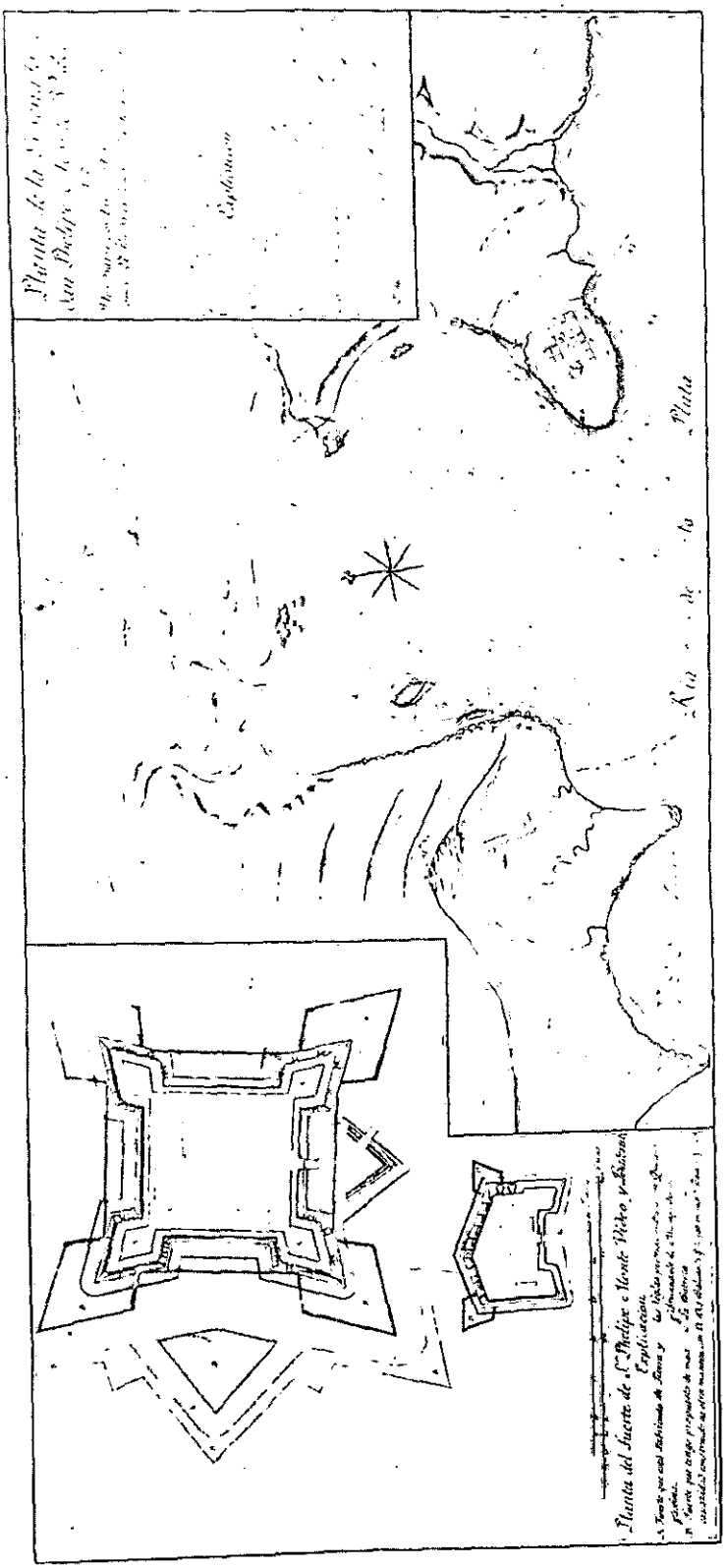
Explicacion
Plata
Explicacion

PLANTA DE LA ENSENADA DE SAN PHELIPE MONTE VIDEO
1727

Y los Bajos, Sondas situadas en sus verdaderas situaciones: El Fondo es Lama suelta de tres Brazas.

Donde estan señaladas tres Brazas de Agua, que es dentro de la Ensenada, es el parage donde dan fondo los Navíos por causa que están mas abrigados del Suduest que es el Viento mas peligroso en este parage, y los Navios estan debajo el tiro de Cañon donde no pueden estar en otra parte, ni con mas seguridad.

Explicacion

A. El fuerte grande que está situado en un parage para la Defensa y Resguardo de la Batteria y toda la Península.

B. Batteria de 10. Piezas de 24. para defender la Entrada de la Ensenada.

C. Reducto de Tierra que abandonaron los Portugueses que esta demolido.

E. Otra Batteria.

F. Situación que hizieron para el Pueblo.

La Obra de este Fuerte y Batteria se ha comenzado el Dia 14. de Febrero del Año de 1724, que fue primeramente la Batteria, y el Día 22. de Abril se ha comenzado á travajar el Fuerte, y se ha concluído á fin de Diziembre del Año de 1725. incluso las Obras interiores del Fuerte:

Delineado Fuerte y Batteria por el Capitan Ingeniero D.n Domingo Petrarca y toda la Ensenada.

PLANTA DEL FUERTE DE S.N PHELIPE MONTE VIDEO Y BATERIA.

Explicación

A. Fuerte que está Fabricado de Tierra y faxina.

B. Fuerte que tengo propuesto de mas capazidad construido de otra manera con las Reglas pertenecientes á un Quadro: fabricándole de Mampostería.

C. La Batería.

D. Dos Baluartes q.e tengo propuestos p.a maior defensa.

D.n Domingo Petrarca.

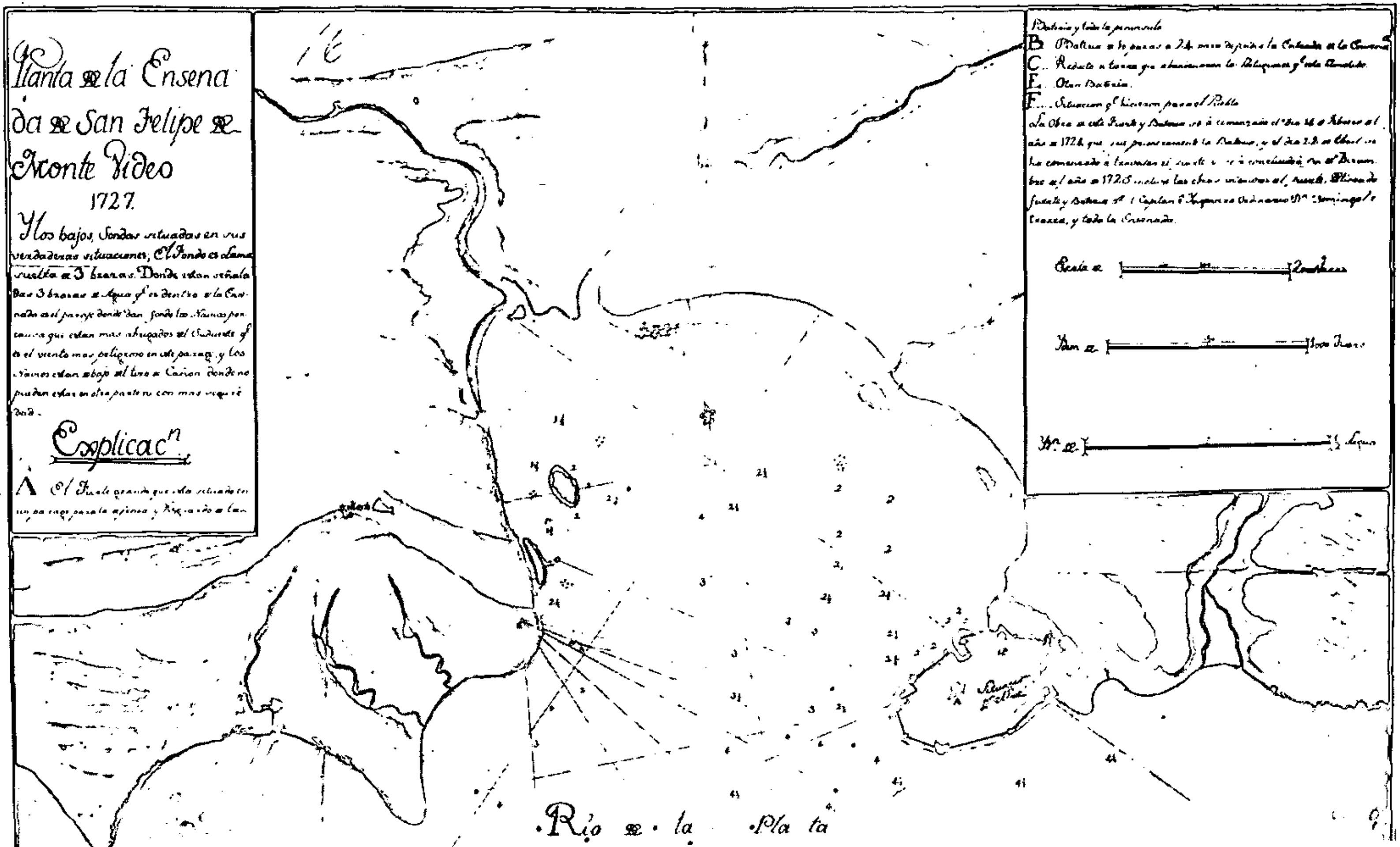
Planta de la Ensena
da de San Felipe de
Monte Video
1727
Explicacn
Rio de la Plata

PLANTA DE LA ENSENADA DE SAN FELIPE DE MONTE VIDEO.

1727

Y los bajos, Sondas situadas en sus verdaderas situaciones; El fondo es Lama suelta de 3 brazas. Donde estan señaladas 3 brasas de Agua q.e es dentro de la Ensenada es el paraje donde dan fondo los Navios por causa que estan mas abrigados del Sudueste, q.e es el viento mas peligroso en este parage, y los Navios estan debajo del tiro de Cañón, donde no pueden estar en otra parte, ni con mas seguridad.

Esplicac.n.

A. El Fuerte grande que esta situado en un parage para la defensa, y resguardado de la Bateria, y toda la peninsula.

B. Bateria de 10 piezas de 24 para defender la Entrada de la Ensena.a.

C. *Reducto de tierra que abandonaron los Portugueses q.e esta Demolido.*

E. Otra Bateria.

F. Situacion q.e hicieron para el Pueblo.

La Obra de este Fuerte y Bateria se á comenzado el Dia 14 de Febrero del año de 1724 que fue primeramente la Bateria, y el dia 22 de Abril se ha comenzado a trabajar el fuerte, y se a concluido a fin de Diziembre del año de 1725 incluso las obras interiores del fuerte. Delineado fuerte y Batería pr. el Capitan e Ingeniero Ordinario Dn. Domingo Petrarca, y toda la Ensenada.

Escala de 2000 Varas
Idem de 1000 Tuesas
Idm. de 1|2 Legua

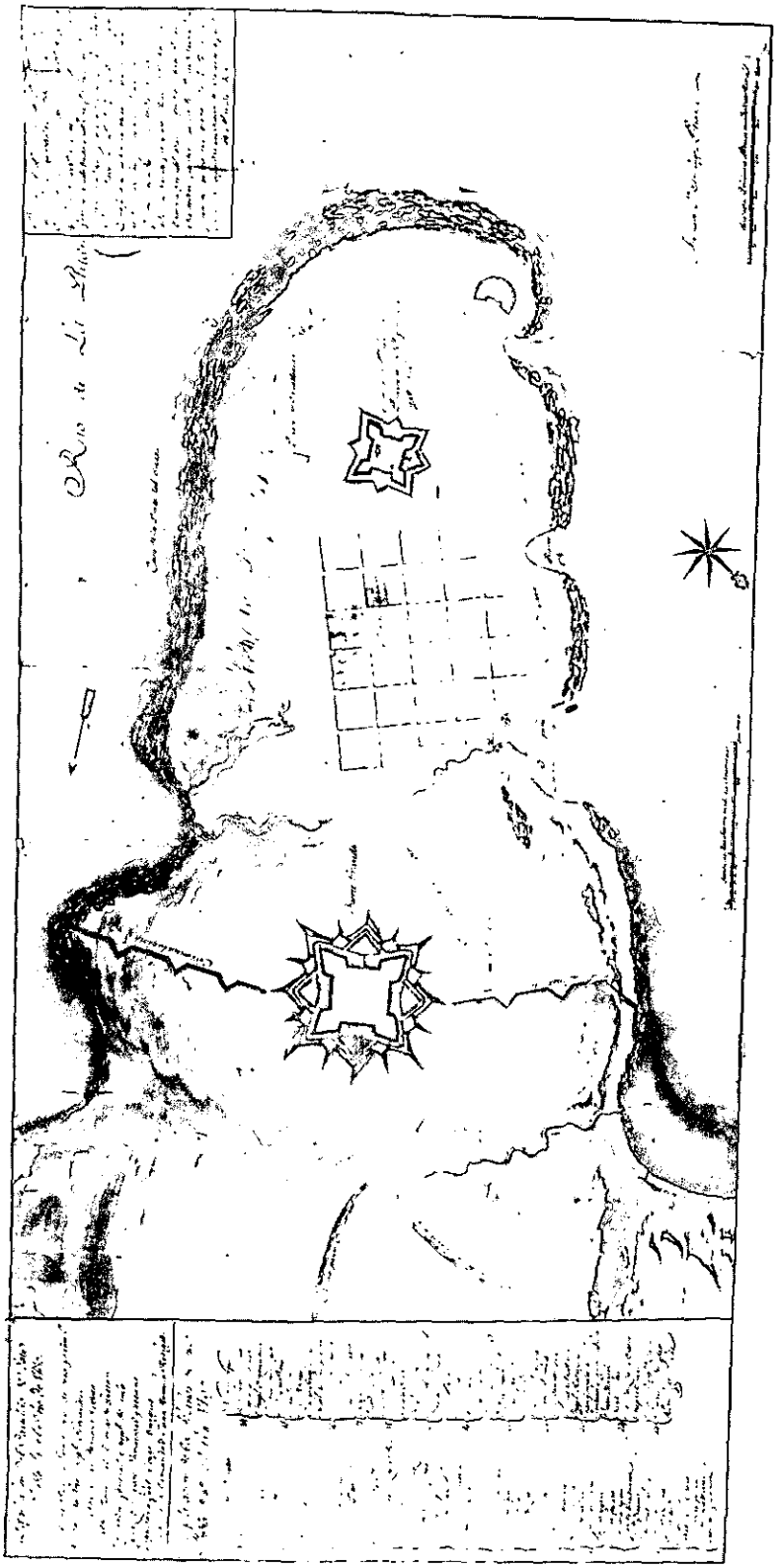

PLANTA DE LA PENINSULA DE S.N PHELIPE MONTEVIDEO, donde está delineado y establecida la Población con familia.s de Canarias desde el mes de Noviembre de 1726. y Algunas familias de este Pais; y assi mismo la Planta del fuerte Grande, puesto, donde se ha de fabricar, que se ha determinado hazer; y con sus contornos y Distancias que tiene dho fuerte a la Poblacion y la Batteria y por Consiguiente las demas obras que estan hechas; La linia de circonvalacion que está delineada a los lados del fuerte hasta las orillas de la mar, es para Evitar algunos insultos que puede Haver al Pueblo y la Batteria, por la Distancia que tiene desde el fuerte a las orillas, y no abra mas que una Puerta debaxo el fuerte. de esta manera estará toda la peninsula con mucha seguridad por causa de no tener más que una Entrada. 1730.

Explicación del Cabildo de Este Pueblo, En el año de 1730.

Alcalde de Primer Voto, Joseph de Vera Perdom.o de Segundo Voto Joseph Fernandez.

Alferez Real Juan Camexo de Soto.
Alcalde Provincial Bernardo Gaetan
Procurador General Joseph de Melo
Alguazil Mayor Christoval Gaetano.
Depositario Gral. Jorge Burgues.
Alcalde de la ermandad Juan Antonio Artigas.

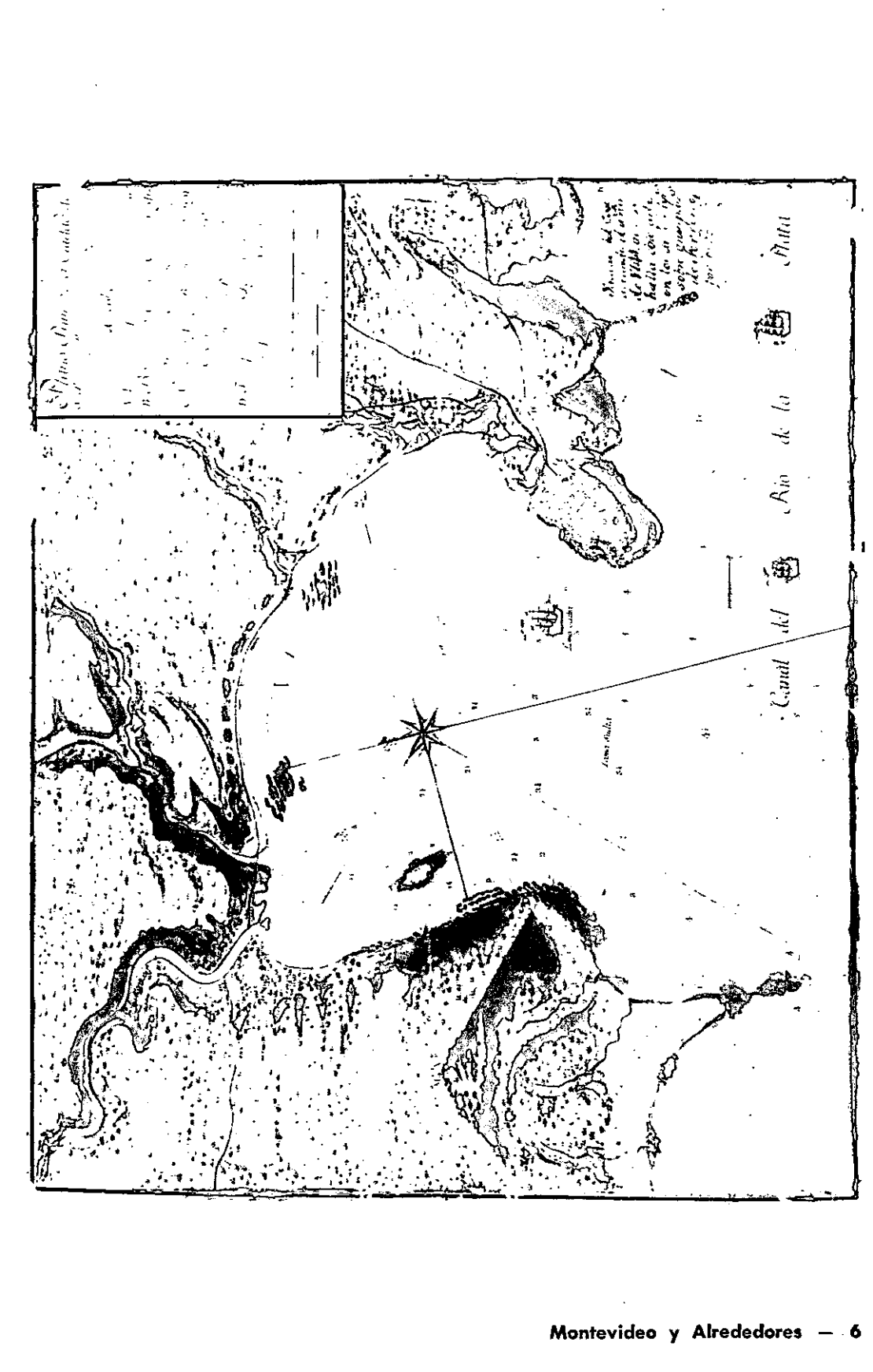
Canal del Río de la Plata

Plano Prim.o de la Ciudad de Sn. Phelipe de Montevideo conel Monte y toda la Ensenada y el Proyecto que se propone hazer p.a su defen.a

Explicacion

A. La Ciudad y fuerte arruin.do de piedra seca.

B. Batería de 20 de Caño.s que Cruzan sus fuegos con los 6. que tiene en la Isla.

C. Linea con su foso y Baluartes serrados y la Ciudadela que ocupa toda la Gola. desde el Rio de la Plata hasta la ensenada.

D. Torre que descubre 5. Leguas de sus contornos y que defenderá aquella venida.

Escala de 1.000 Tuesas.

Escala de 2.000 Baras.

Sacado del Exp.te actuado el año 1743, que se halla colocado en los de B.s Ayr.s sobre usurpaz.s de los Terrenas por los Portug.s.

Explicación de los vecinos de Este Pueblo, desde el año 1730.

Juan Mateo Zevallo
1 Juan Garcia
Ant.o de Figeredo
Ignacio Contreras
Ant.o Mendes
2 Juan Bautista
Pedro Almeda
Fran.co de Armas
3 Fran.co Cabrera
Christoval Galletano
Fran.co de Pesoa
4 Domingo Martinez
Estevan de Ledesma
Juachin Mendieta
Fran.co Martinez de la Paz
5 Fran.co de Acosta
Juan Ant.o Martinez
Marcos de Antequera
Sebastian Espin
6 Joseph de Sierra
Juan Martin Carrasco
Ant.o Rodriguez
Fran.co Luís
7 Juan Alonso
Lorenzo Casteyor de Sosa
Juan Rodriguez
Ramon Sotelo
8 Fran.co Gonzalez
Prieto
9 Juan de Toledo
Sebastian de Arevalo
Fran.co de Desguera
Xacinto de Serpa
Casas de Cabildo
10 Martin de Chaves
Thomas Tegera
11 Thomas Gonzalez
Dionisio desgan
Juan de Vera Suarez
Ant.o Garzía
12 Christoval Muñez de Anasco
Miguel Xaimes
Thomas de Aquino
Joseph Melo
13 Sebastian Ribero
Bernardo Gaitan
Luis de Sosa Mascareño
Geronimo Pistolete

14 Nicolas Lopez
Domingo Alberto
Lorenzo de Sosa
Joseph Fernandez
15 Bentura Valdengro
Silvestre Perez
Fran.co Martin
Juan Andrés Gaitan
16 Phelipe Perez de Sosa
Joseph de Vera perdom.o
Manuel Gonzalez de Almeida
Sebastian Carrasco
17 Xorge Burgues
Ant.o Cuello
18 D.a Josepha Periz
Manuel Bello
Xacobo Cleranbu
19 Iglesia Mayor
Miguel de Saavedra
Marco de Velasco
20 Juan Lopez Velasco
Juan Mateo Varreda
Estevan de Almanza
Joseph de Leon
21 D.n Isidro Pereda Roxa
D.n Diego Mario Zoru.vio
Euge.o Garcia
Manuel Gomez
22 Juan Ant.o Artigas
Antonio Alvares
Juan Cámexo Soto
23 Tomas de la Serna
Joseph Rodriguez
Juan Gonzalez Amar.o
Ambrosi Agustin Lopez
24 Juan Martin
Joseph Mitre
Juan Gonzalez de Castro
Joseph Duran
Juan Baup.ta Callo
Ambrosio Mendes
Domingo Verride

Firmado D.n Domingo Petrarca

Escala de quinientas Baras medida Castellana.

Escala de 200 Tuesas. Medida Francesa.

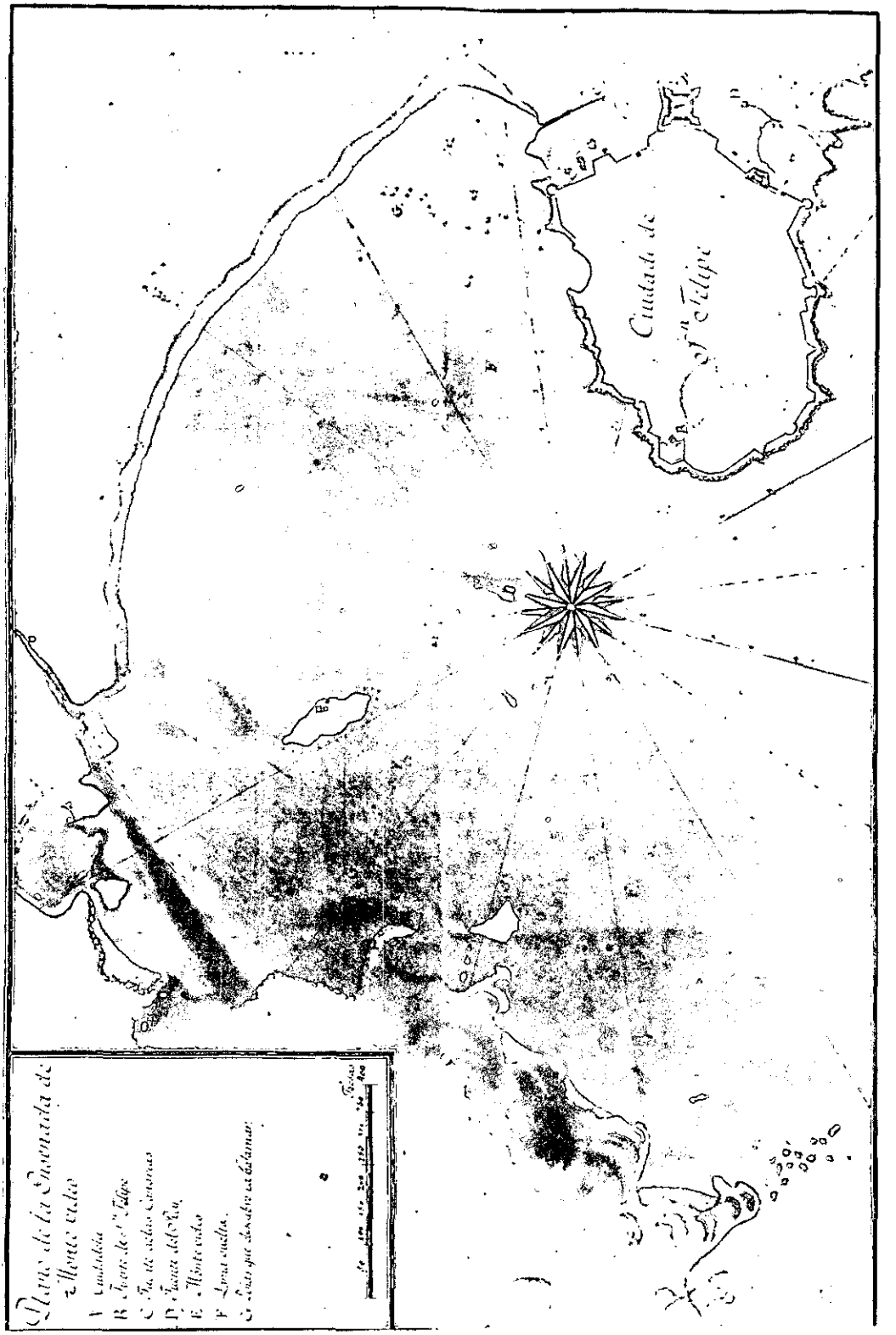
Ciudad de
Sn Felipe
Plano de la Ensenada de
Monte video
A Ciudadela
B Fuerte de Sn Felipe
C Fuerte de las Canarias
D Fuerte del Rey
E Monte video
F Lima cuadra
G Islas que descubre la bahamas
Toesas

Plano de la Ensenada de Monte Video

A. Ciudadela.
B. Fuerte de S.n Felipe.
C. Fuente delas Canarias.
D. Fuente del Rey.
E. Montevideo.
F. Lama Suelta.
G. Peñas que descubre labajamar.

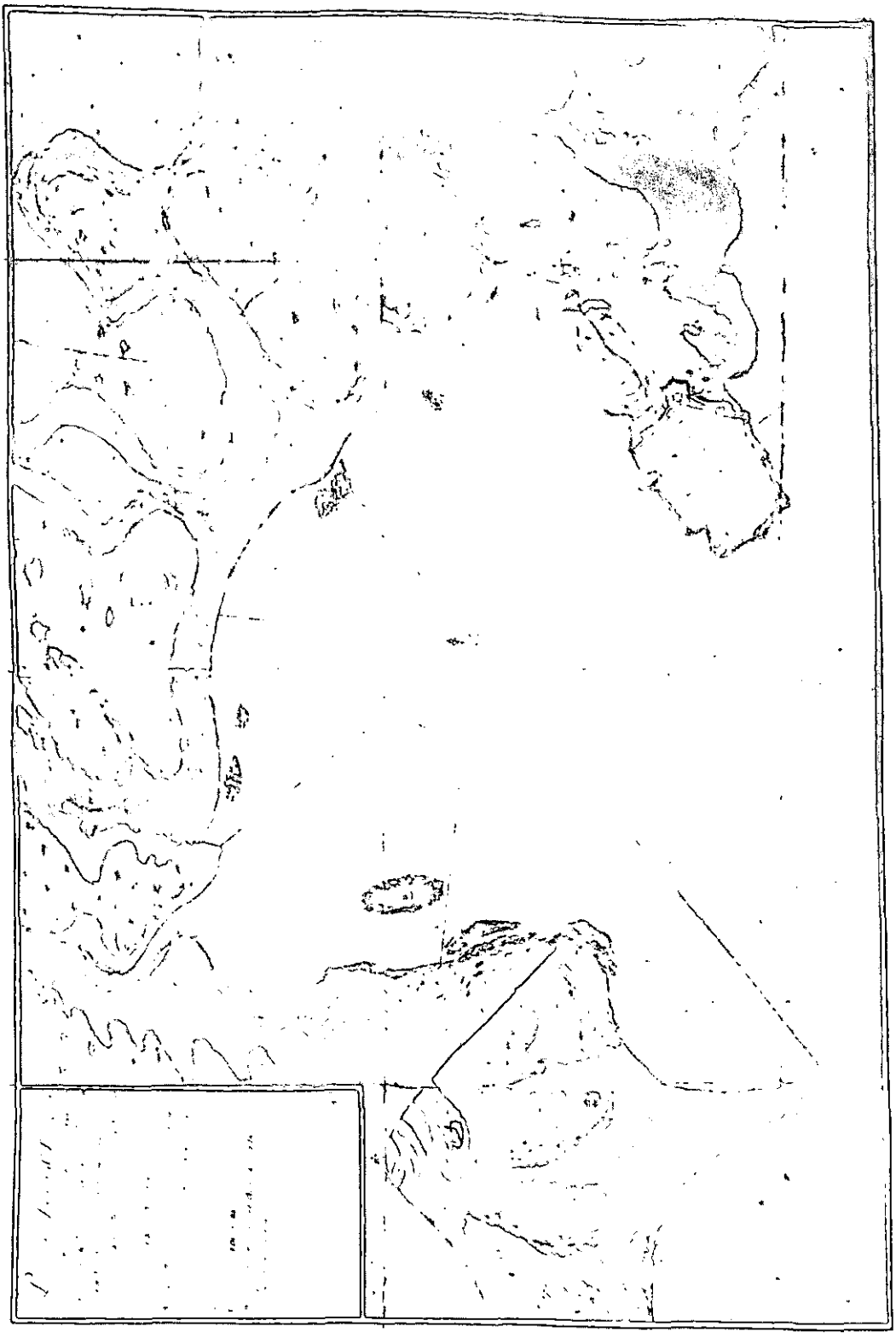

Plano I dela Plaza de S.n Phelipe de Monte video

que comprehende la Enzenada, con Su sondeo, el Monte, y la Ciudadela con la Fortificacion que se está executando para defender las Provincias del Río de la Plata, Reyno del Perú y toda la América Meridional.

Explicaciòn

A. La Plaza con la Ciudadela y Murallas que Sierran desde el Río de la Plata a la Enzenada Su gola de Tierra.
B. Fuente de la Cruz.
C. Fuente de las Canarias.
D. Isla de la Guerrilla con 6 Cañones de a 16.
E. Pedreras de Canterias.

Escala de 800 Tu.s

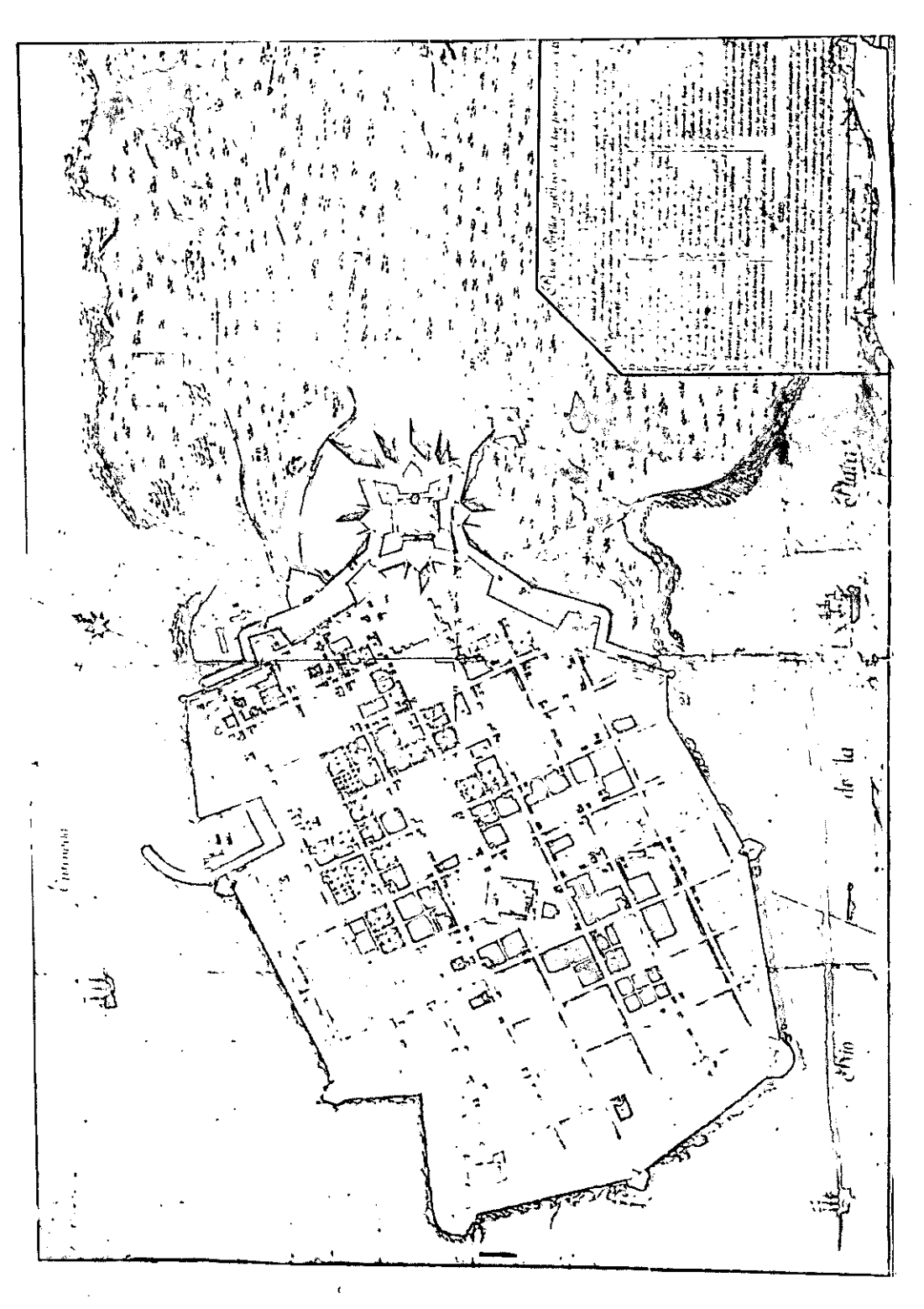

PLANO PERFILES Y ELEVACION DE LA PLAZA DE S.N PHELIPE DE MONTEVIDEO EN EL RIO DE LA PLATA: las que defienden, por esta parte, la America Meridional: demostrando todo lo Executado con su Color de Colorado: y lo que falta que Executen se demuestra de Amarillo.

Explicación

A. Ciudadela de S.n Phelipe; su Puerta pral. y Puente Levadizo capaz de 64. Cañones que assi los tubo montados en esta Guerra passada y la contraescarpa de su foso, en dos Tuesas de alto.

B. Quarteles de Infantería altos y vajos, cubiertos de Boveda aprueba, y a sus Extremos, Quartos, para los Ofiziales, con sus cosinas, Aljibes y Maestranzas, de Carpinteria y Herrería.

C. Iglessia con su media Naranja.

D. Baluarte de S.n Ph.pe.

E. Bal.te de S.ta Isabel.

F. Repuestos de Polvora Subterráneos.

G. Baluarte de S.n Fernando.

H. Bal.te de S.ta Barbara.

I. Baluarte de S.n Fran.co

J. Puerta de S.n Ph.pe para la entrada.

K. Puerta de S.n Tiago p.a la salida.

L. Cuerpo de Guardia para las dos.

M. Cuarteles de Infantería.

N. Baluarte de S.n Xavier en cuya Muralla se travaja q.do hai Providencia.

O. Quartel de Cavallería.

P. Surtida para en Tiempo de Sitio.

Q. Torre de S.n Antonio capaz de 6 cañones, y defiende la Costa de la Ensenada.

R. El Muelle, y Cuerpo de Guardia en donde están montados 6 cañones.

S. Batería de S.n Joseph y Quarteles; capaz de 30 cañ.s que defiende la Ensenada y su entrada.

T. Baterías, Plazas de Armas, y Cortinas q.e hande Cerrar el Rezinto de la Plaza.
V. Torre de S.n Carlos, y con 6 cañ.s que defienden el Rio de la Plata.
U. Cuartel de Cavallería.
X. Surtida para en Ti.po de Sitio.
Y. Baluarte de S.n Pedro.
Z. Bal.te de S.n Diego.
a. Iglessia maior, un Cura y su Then.te
b. Hospicio de Padres de la Camp.a con 4 Sacerdotes y dos coadjutores
c. Capilla de la Cruz.
d. Hospicio de S.n Fran.co con 4 Sacerdotes y dos Legos.
e. Quarteles de Infant.a q.e sirben de Almazen, Caja R.l y Havitaciones.
f. Alojamiento del Govierno y Capilla.
g. Casa de Cavildo.
h. Tahonas.
y. Molino de Viento.
j. Almazen de Polvora.
l. Cuartel de Cavallería
m. Las Canteras.
n. Manantiales de Agua Dulze.
o. Piquete de Cavallería.
p. Fábricas de ladrillo y Tejas del Rey.
q. Balzas de Agua.
r. Corral del Matadero.
s. Fabrica de ladrillo y Tejas de Particular.s.
t. Casas o ranchos de vezinos que faltan q.e demoler, como se han quitado otras, por embarazar á las Fortificaciones y se les an hecho por cuenta de las R.s Obras en el Rezinto de la Ciudad, van señaladas de puntos y de Amarillo.

Nota

Que el presente Plano se copia de todos los que se han entregado alos S.res Governad.s y Cap.s Gener.s de esta Prov.a ante passados en primer lugar fue, al S.r D.n Miguel de Salzedo en cuyo ti.po se empezó esta obra por el mes de Octubre a 13 de 1741 con aprovacion de S.M. y su R.l Orn. comunicada al Ex-mo S.r Marquez de Villa Garcia Virrey de Lima para los Caudales; como assi mismo, en diferentes ocaciones, se entregaron al Subsecivo y S.r D.n Domingo Ortiz de Rozas y al Ex.mo S.or D.n Joseph de Andonaegui, por cuyas direcciones se han Remitido estas Obras a S.M. demostrando vien claramente, lo que se ha ejecutado en todos tiempos; siendo assi, que las dhas. R.s Obras de Fortificacion van creziendo aproporcion de sus providencias. Montevideo y Febr.o 25 de 1761 por su Ingeniero Director y Extraordinario D.n Fran.co Rodriguez Cardozo.

Escala de 200 Tuesas para el Plano.

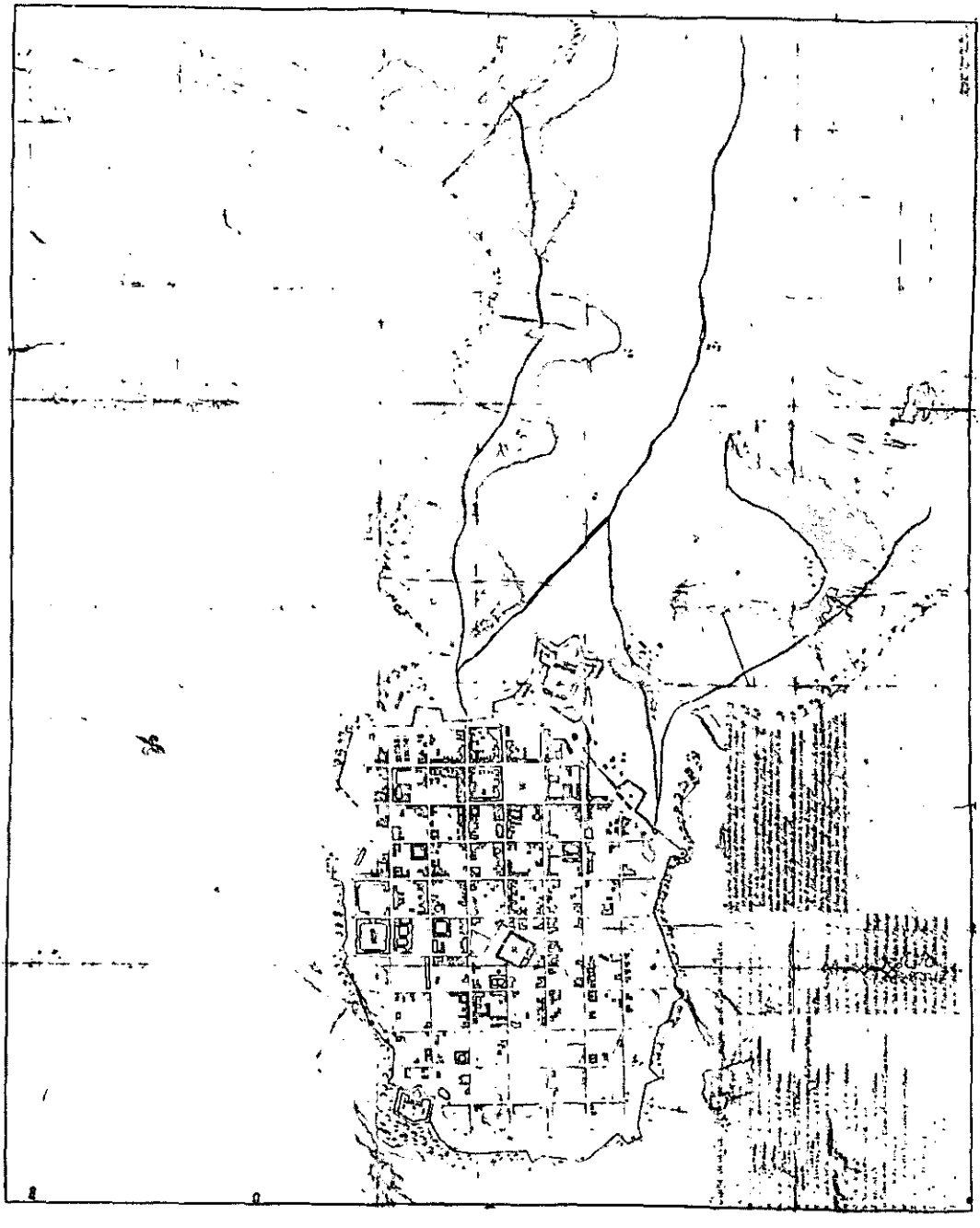

Plano de la Plaza de Sn. Felipe en el Río de la Plata.

Explicación

A. Ciudadela con sus cuarteles, Calabozos, Rezintos, Guardia y Capilla
B. Fuerte de S.n José con diez Cañones de a 24 a Barbeta.
C. Batería de Sn. Carlos con el mismo nº de Cañones del mismo Calibre con Merlones.
D. Batería de Sn. Joachín con Cañones del mismo Calibre con Merlones.
E. Bta. de Sn. Tomás con Cañones de a 16 a Barbeta.
F. Bta. de Sn. Juan con quatro Cañones de a 16 a Barbeta.
G. Cubo del S. con dos Cañones de a 8 a Barbeta.
H. Bta. del Rastrillo que visto el Parque de Artillería con Cuerpo de Guardías y dos tingla.s, 1 de 3, 2 de 8, 2 de 12.
I. Bta. del Portón viejo o de Sn. Luis con tres Cañ.s de a 12 a Barbeta.
K. Muelle dela Bta. del Muelle con seis Cañones de a 12 a Barbeta.
L. Salida donde embarca el Bote de rentas.
N. Bta. de Sn. Juan con quatro Cañs. de a 16 a Barbeta.
M. Porton viejo con su Cuerpo de Guardia.
O. Balsa de Agua Llovedi.a.
P. Idem
Q. Cubo del Ne. con un Cañon dea 8 a Barbeta.
V. Porton nuevo con su Cuerpo de Guardia o Puerta de Pelambres.
T. Convento de S. Francisco.
X. Reglamento del Gobernador y Capas Reales.
Z. Iglesia Mayor.
a. Baluarte de S. Fernando.
b. Bal.te de S. Bárbara con dos Cañones de a 8.
c. Balte. de S. Felipe con cinco Cañones de a 8.
d. Bal.te de S. Isabel con quatro Cañones de a 8.
e. Casas de Alzaivar.
f. Fuente de las Canarias.
g. Almazen de Polvora.
k.j. Idm. de lo mismo.
h. Ranchos de Paja.
n. Ornos de tejas y Ladrillos.
m. Corral de Matadero.
l. Aguada para los Navios.
w. Plaza.

Nota. Que las Baterías contienen Cañones y Merlones y que todas las demas del recinto son con Barbeta.

pp. Calle de Sn. Fernando.
gg. Calle de Sn. Juan.
ff. Calle de Sn. Fran.co.
xx. Calle de Sn. Agueru.
22. Calle de Sn. Vicente.
hh. Calle de Sn. Josep.
m. Calle de Sn. Luis.
ll. Calle de Sn. Gabriel.
ll. Calle de Sn. Diego.
ll. Calle de Sn. Sebastián.

xx Calle de Sn. Joaquin.
ss. Calle de Sn. Phelipe.
zz. Calle de Santiago.
ll. Calle de Sn. Benito.
33. Calle de sto. Tomás.
oo. Calle de Sn. Miguel.
nn. Calle de Sn. Pedro.
kk. Calle de Sn. Carlos.
ii. Calle de Sn. Ramon.

Nottesse

Que el frente de la Ciudadela tiene su Muro de altura 13 varas 2 pies hasta el Cordon y el restante d.a.b.c. dose varas hasta el Cordon. Los parapetos tienen de espesor en d.c. cinco varas y en los demas tienen cinco pies.

La altura de la contraescarpa de dicha Ciudadela es de cinco varas. Todos los Merlones estan quebrantados y el Baluarte de Sn. Fernando tiene la Cara del Norte abierta de arriba a baxo, y apuntalado sin terraplen en este paraje del que se conoce han quitado las tierras para aligerarla del empuje.

La altura de los Muros de la Plaza de las Cortinas es de cinco varas y en los Baluartes de 6 varas, su espesor en varias partes es de quatro pies y en otros de cinco pies. En el Baluarte del Rastrillo no hay Terraplen en la Casa del Norte, y en el del Porton viejo q.e lo esta masabaxo de la Cara Y, el del Baluarte del Norte esta muy imperfecto, y entodo lo demas no le hay, y solo la simple muralla o Muro en el Flanco del Norte del Baluarte de este nombre con muy poco trabaxo podia ponerse artillería.

Escala de 300 Tuesas.

Escala de 700 Varas.

Montevideo 7 Mayo 1765. Por Dn. Joseph Poso

Ingen.o Extraordi.o.

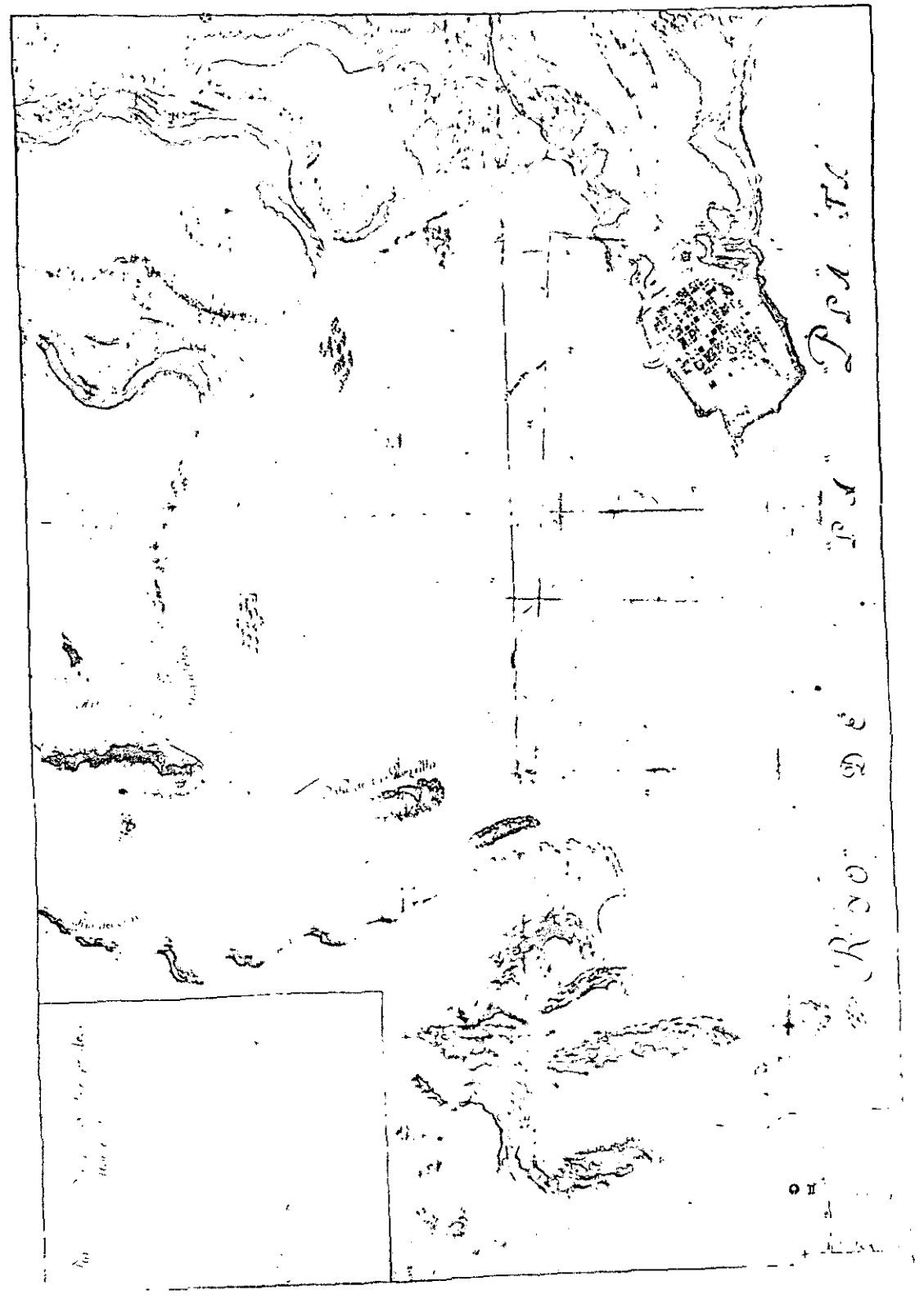

PLANO DE LA PLAZA DE S.N PHELIPE DE MONTEVIDEO

Con la nueva Ciudadela y demas Fortificaciones que se estan Executando para defender por esta parte la América Meridional como assimismo se demuestra el Monte, la Ensenada y su Sondeo.

EXPLICACION

A. La Ciudad, Plaza y Ciudadela.
B. Murallas que encierran la Gola desde el Rio de la Plata a la Ensenada.
C. Puerto para las Lanchas.
D. Bateria de Sn. Joseph de 10. Cañones.
E. Baterias proyectadas con sus Cortinas que cierran toda la Plaza.
F. Almacen de Polvora.
G. Quartel de Cavalleria.
H. Capilla y Quarteles del fuerte Viejo.
I. Hospicio de los Padres de Sn. Fran.co.
J. Residencia de los Padres de la Comp.a.
K. Capilla de la Cruz etc. e Iglesia mayor.
L. Fuente de la Cruz.
M. Fuente del Rey.
N. Fabricas de Ladrillo del Rey.
O. Fuente de las Canarias.
P. Pedreras de Canteria.
Q. Isla de la Guerrilla con 6 Cañones.
R. Reducto desecho que hizieron los Portugueses el año de 23. apoderandose de este Puerto. que Dn. Bruno de Savala siendo Governador y Capitan General de estas Provincias los desalojo y quitó 4 Cañones de Campaña que tenian dentro.

Escala de 2000 Varas.-



PLANO DE LA PLAZA DE S.N PHELIPE DE MONTEVIDEO en el Rio de la Plata con sus Fortificaciones ejecutadas y por ejecútar.

A. La Ciudadela con su puente levadizo, y sus cuarteles a prueba, Iglesia y dos Algibes.

B. Baluarte de S. Fernando quebrantado su cara y flanco que mira al Norte.

C. Baluartes y Cortinas de 12 y 18 pies de altura.

D. Cubo, o Torreón con dos Cañones.

E. Batería del Muelle con seis Cañones.
F. Batería de S. Fran.co con seis Cañones.
G. *Batería de S. José con diez Cañon.s.*
H. Batería de S. Carlos provisional.
I. Batería de la polvora con ocho Cañones.
J. Bateria del Sur con seis Cañones de á 24
K. Cubo o Torreón con dos Cañones.
L. Baluarte con algunos cañones Montados.
M. Las dos puertas: S. Felipe y Santiago una para la entrada y otra para la salida.
N. Puerta provisional en la cortina.
O. Iglesia mayor con un Cura y Teniente.
P. La Plaza y Casa de Cavildo.
Q. Hospicio que fue de los Regulares.
R. Alojamiento del Governador.
S. Conv.to de S. Fran.co con siete religiosos.
T. Dos galpones p.a pertrechos de Marina.
V. Pozos de agua delos Manantiales.
J. Quartel de Dragones.
X. Tahonas.
Z. Molino de Viento.
1. Fuente del Rey.
2. Fabricas de ladrillo y teja de las R.s obras.
3. Almazenes de Polvora.
4. Fuente de la Cruz.
5. Corral del matadero.
6. Fabrica de ladrillo y teja de los particul.s.
7. Fuerte de las Canarias.
8. Cisternas de la aguada de los Navios.
9. Cisterna de la tropa y presidiarios y para todo el comun.

NOTA

Que este papel se resume, y no ay otro en este lugar:
ba echo muy de, priesa por lagrar embarcar en este correo que está con el Ancla a pique, en cuya cortedad de tiempo lo he trabajado como he podido.

Montevideo y Nov.e 20 de 1770.
Fran.co Rodriguez y Cardozo.

Escala de 500 Varas Castellanas

Madrid 22 de Agosto de 1817
Matias de Soldeville

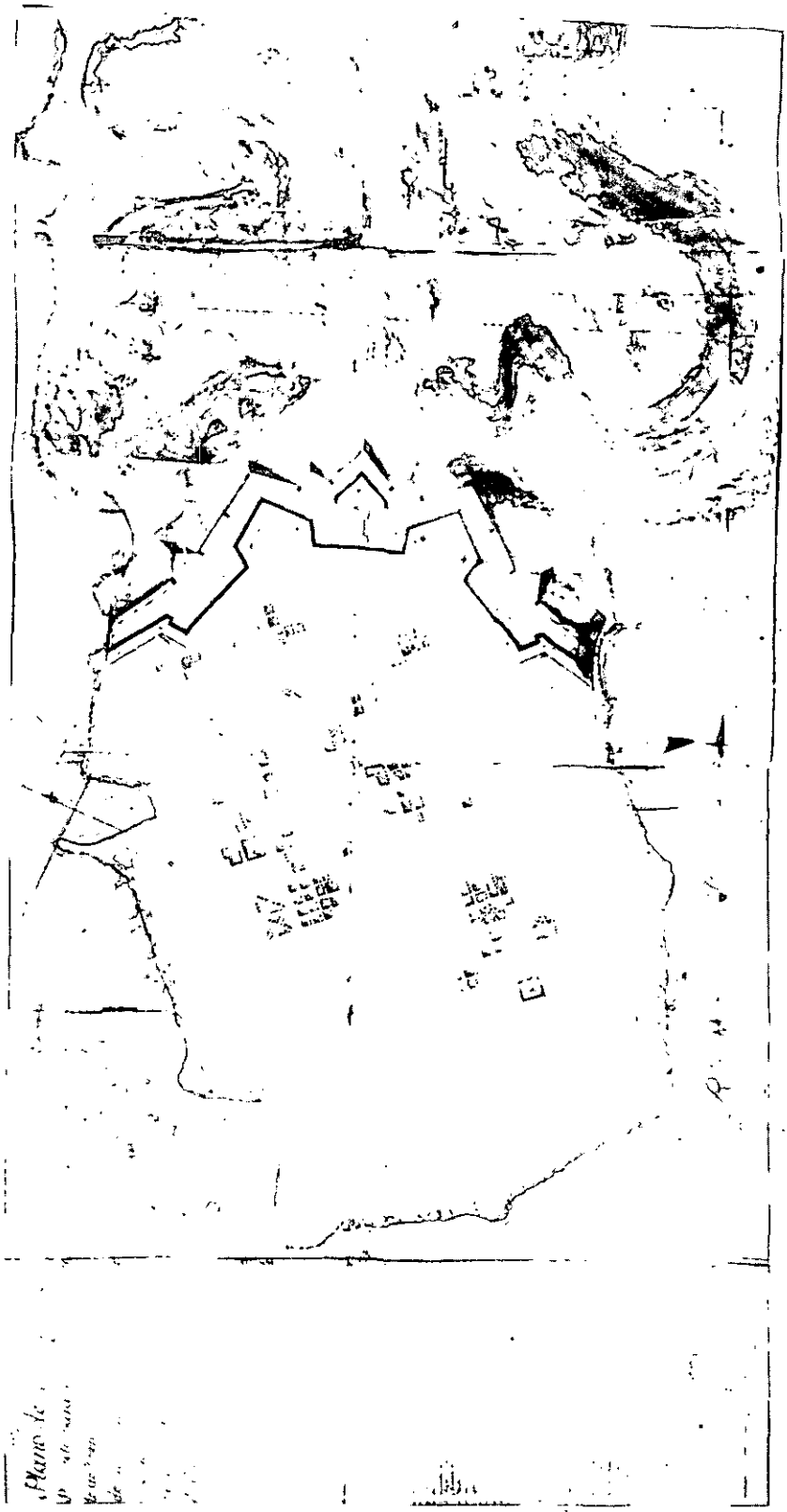

PLANO DE UN SEGUNDO PROYECTO PARA ASEGURAR POR LA PARTE DE TIERRA LA PLAZA DE S.N PHELIPE DE MONTEVIDEO, arreglado á tres buenos frentes de Fortificacion que contienen dos Baluartes; dos medios Baluartes, un Revellin, Foso, y Camino cubierto y deberá servir en el càso de no poderse aprovechar el antiguo recinto, ó que S.M. resuelva que aquella Plaza quede en lo posible mejor defendida.

EXPLICACION DEL ESTADO ACTUAL DE LA PLAZA

A. Ciudadela con su Revellin que por su mal estado, debe demolerse.
B. Recinto que cierra el frente de Tierra, el que hallandose igualmente en mal estado deve demolerse.
C. Puerto de Lanchas, y Cuerpo de Guardia de la Marina.
D. Baterías con Murallas que las unen sirviendo de Cortinas y cierran el todo de la Plaza que segun el Plano mas moderno firmado de D.n Francisco Rodriguez Cardozo en 15 de Sep.re de 1753 se manifiestan en proyecto.
E. Batería de S.n Joseph de 30 cañones.
F. Almazen de Polvora y Cuerpo de Guardia.
G. Molino de Viento.
H. Tahonas.
I. Quartel de Cavallería.
J. Alojamiento del Gobernador Capilla y Quarteles.
L. Hospicio de S.n Francisco.
M. Hospicio de los Taridas
N. Iglesia mayor y Casa de Cavildo.
O. Capilla de la Cruz.
P. Fuerte de la Cruz.
Q. Canteras y Agua dulce manantial.
R. Puerta de la Ciudad.
S. Fabricas de ladrillo del Rey.
T. Fuente y Valsas del Rey.
V. Puerta de Pelambres.

EXPLICACION DEL PROYECTO

a Baluartes.
b Medios Baluartes.
d Cortinas que unen los expresados Baluartes en las quales se proponen hacer Bovedas que sirvan de Quarteles como se expresa en el Perfil 1. 2. 3 pero en el caso de no hacerse, se deben executar con presición las que corresponden á los Cuerpos de Guardia, y Puerta, e, de comunicación al Rebellin y tambien las que debe haver para el mismo fin en la Puerta de la ciudad, f, con su Puente levadiso.

g Caracol para comunicarse al foso y Camino Cubierto.
h Caponera.
m Rastrillos y salida al foso.
n Revellin.
p Puente estable.
q Foso.
r Plazas de Armas cerradas con sus Traversas.
t Camino cubierto.
x,z Lineas de Puntos que indican los Perfiles que deben sacarse, para los fines que se expresan en la nota 2ª.

Nota

Manifestandose en el Perfil remitido por D.n Francisco Rodriguez Cardoso con fecha de 15 de Septiembre del año de 1753, que el terreno de uno y otro lado de la Ciudadela cae con mucho pendiente hacia los Torreones, y que las obras de Fortificación siguen por aquella parte la inclinacion del mismo terreno, se há de tener presente en la execucion de este Proyecto, para disminuir y suavisar el expresado desnibel las prevenciones siguientes.

1º. Se ha de rebajar el Foso de todo el frente del Rebellin hasta que su piso quede 12 pies mas bajo que el punto, e, piso natural ó interior de la Plaza.

2º. Que el expresado foso ha de quedar a nibel entre si desde el angulo flanqueado 7. hasta el 8. de cuios puntos ha de continuar el de los frentes colaterales hasta terminar en los números 6, y 9, cuio piso en estos puntos ha de quedar ocho pies mas elevados que el nibel de la alta marea: y en esta disposicion queda reducido el nibel de estos dos frentes de 9 a 10 líneas por vara.

3º. .....La altura del Muro en todos los tres frentes por la parte del foso ha de ser de 36 pies hasta el Cordon inclusive.

2a.

Como se ignora el estado en que se hallan las obras proyectadas en el expresado año de 1753, de Baterías y Murallas para cerrar la Plaza por la parte del Río de la Plata y ensenada; queda limitado este proyecto a solo el frente de Tierra. Si se ha de continuar hasta circuir la Plaza es indispensable saver con indibidualidad que obras son las executadas, si han tenido, o no, variación, y en que consiste su solides, y finalmente se necesita un Plano exacto de toda la ciudad que comprenda la ensenada y berdadera situación de las Velas y amas todos los perfiles que se señalan en este Plano.

Barcelona 29 de Junio de 1771.

Escala de 400 Varas.

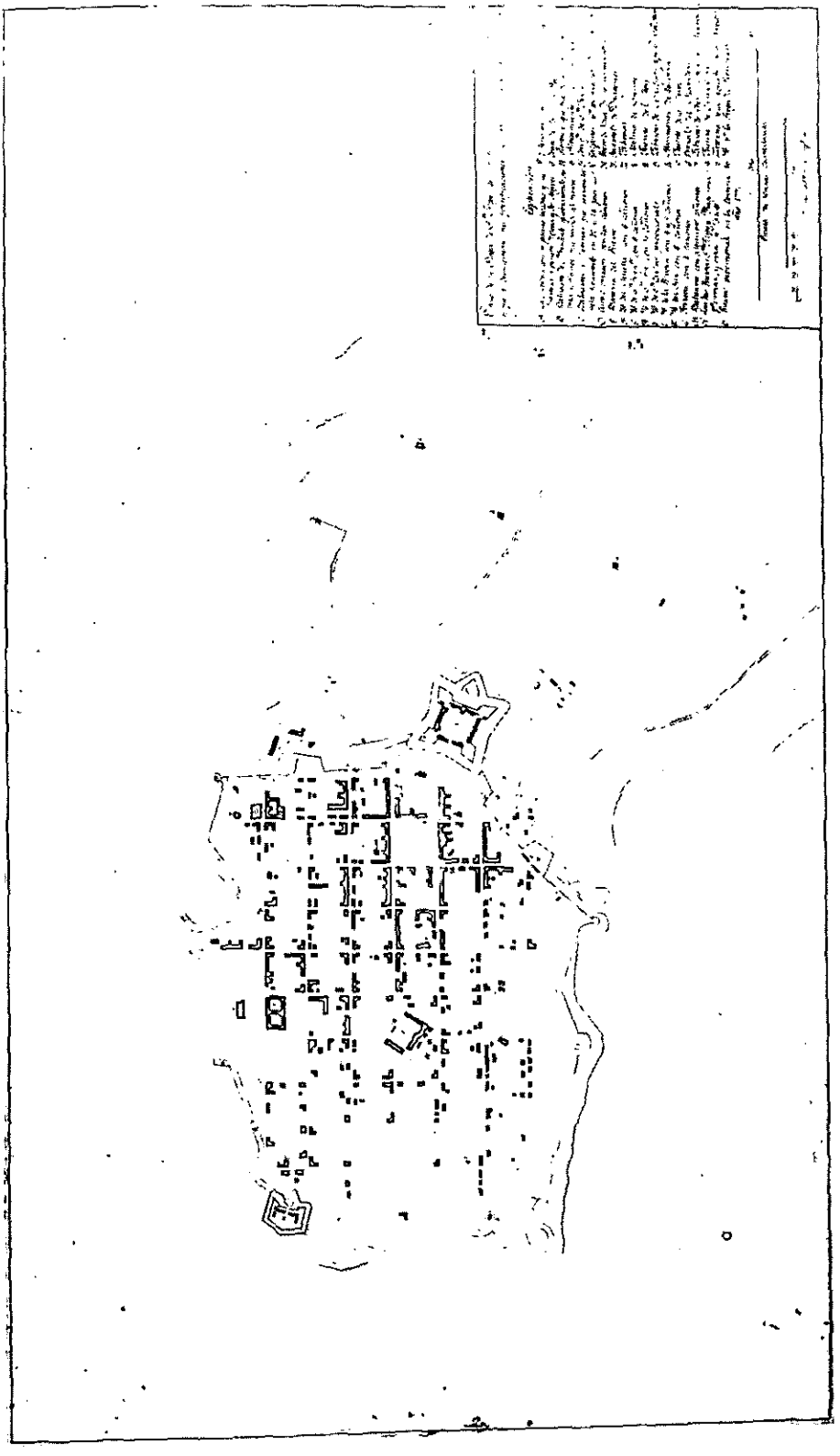

Plano de la Plaza de Sn. Felipe de Montevideo en el Río de la Plata en el que se demuestran sus Fortificaciones executadas y por executar.

Explicacion

A. La ciudadela con su puente levadizo y sus Cuarteles a prueva, Iglesia y dos Algibes.
B. Baluarte de Sn. Fernando quebrantado su cara y flanco que miran al norte.
C. Baluartes y Cortinas que sierran la Gola levantada en 12 y 14 pies.
D. Cubo o Torreon con dos Cañones.
E. Batería del Puerto.
F. Id. del Muelle con 6 Cañones.
G. Id. de Sn. Fran.co con 6 Cañones.
H. Id. de Sn. Jose con 10 Cañones.
Y. Id. de Sn. Carlos, provicional.
J. Id. de la Polvora con 8 y 9 Cañones.
K. Id. del Sur con 6 Cañones.
L. Torreon con 4 Cañones.
M. Baluarte con algunos cañones.
N. Las dos Puertas Sn. Felipe y Sn. tiago una pa. entrar y otra pa. salir.
O. Puerta provincial en la Cortina. año 1771.
P. Iglesia mayor con Luna y [ilegible]
Q. Casa de Cabildo y Plaza.
R. Hospicio que fue de los regulares.
S. Aloxamiento del Governador.
T. Conv.to de Sn. Fran.co.
V. Galpones p.a peltrechos de Marina.
X. Pozos de Agua Dulce manantiales.
Y. Quartel de Dragones
Z. Tahonas.
1. Molino de viento.
2. Fuerte del Rey.
3. Fabrica de Ladrillos y teja p.a las R.s obras.
4. Almacenes de Polvora.
5. Fuente dela Cruz.
6. Corral del Matadero.
7. Fabrica de ladrillos y teja de los particu.s.
8. Fuente de Canarias.
9. Zisternas de la Aguada delos Navios.
10. Id. p.a la Tropa y Presidiarios.

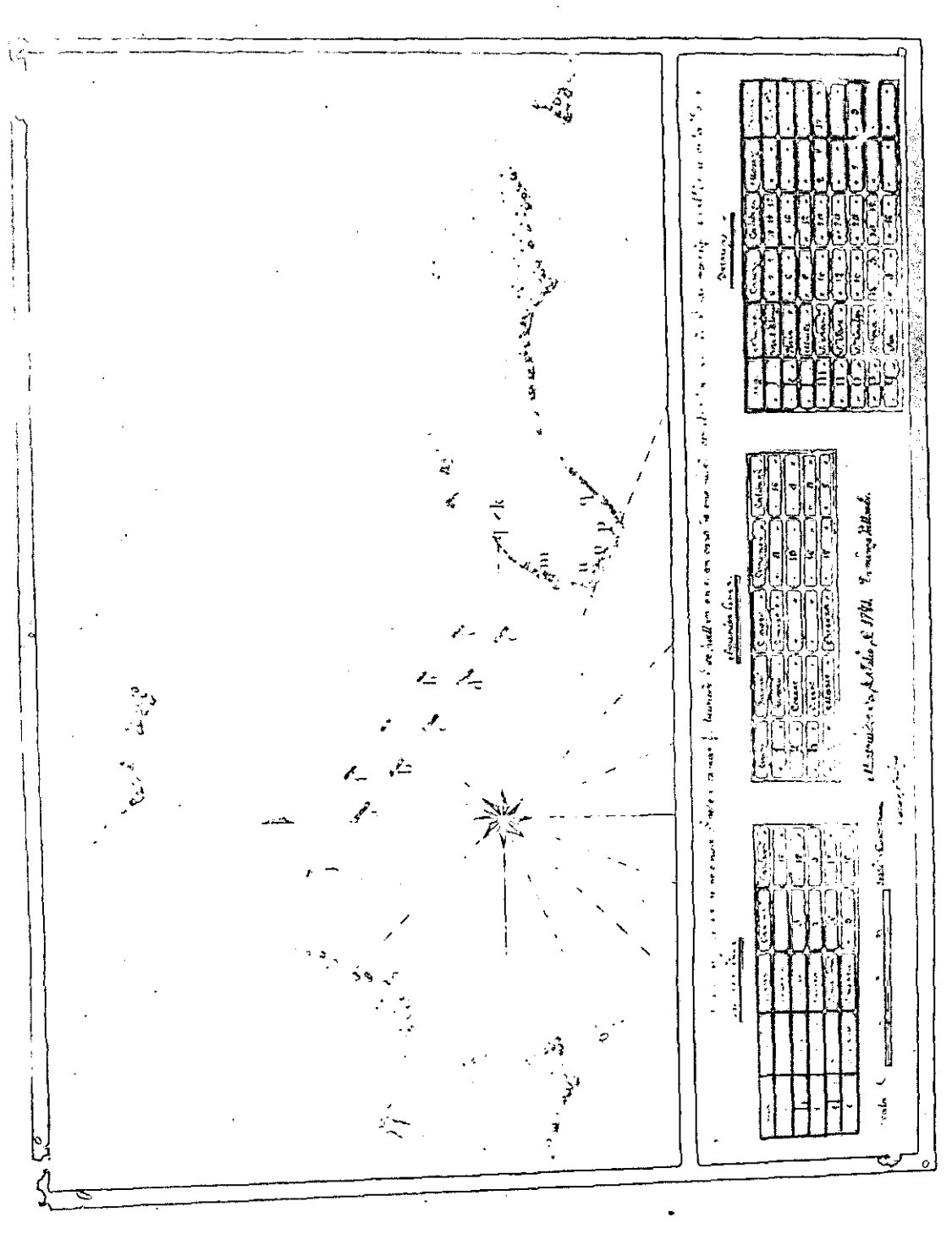

PLANO DE EL PUERTO DE MONTEVIDEO y Linea de defensa q.e deben formar los buques q.e se hallan en el, en caso de enemigo con el N.o de cañones q.e hai montados en el Resinto de la Plaza.

PRIMERA LINEA

Letras	Buques	Clases	Cañones	Calibres
a	S.n José	Comercio	7	16
b	S.n Pedro	Comercio	5	18
c	S.ta Balvina	Guerra	20	9
d	Benus	Comand.a	26	12
e	Bigilante	Comercio	9	16

SEGUNDA LINEA

Letras	Buques	Clases	Cañones	Calibres
f	Rosario	Comercio	4	16
g	Correo	" "	16	4
h	Correo	" "	16	4
i	Marte	Guerra	18	8

BATERIAS

Letras	Nombres	Cañones	Calibres	Morteros	Calibres
j	Isla de Palomos	6.. 2.. 2.	24.. 18..12.	. . .	Pulga.s
k	Plaia	6.	16.	. . .	. . .
l	Muelle	6.	12.	. . .	. . .
m	S.n Fran.co	10.	24.	2.... 2.	12.... 9.
n	S.n Jose	12.	24.	. . .	. . .
o	S.n Carlos	10.	24.	2.	9.
p	Polvora	2.... 5.	24.... 18	. . .	. . .
q	Sur	5.	16.	. . .	. . .

Montevideo 30 de Julio de 1781.

Domingo Pallares.

Escala de 1. Milla Castellana.

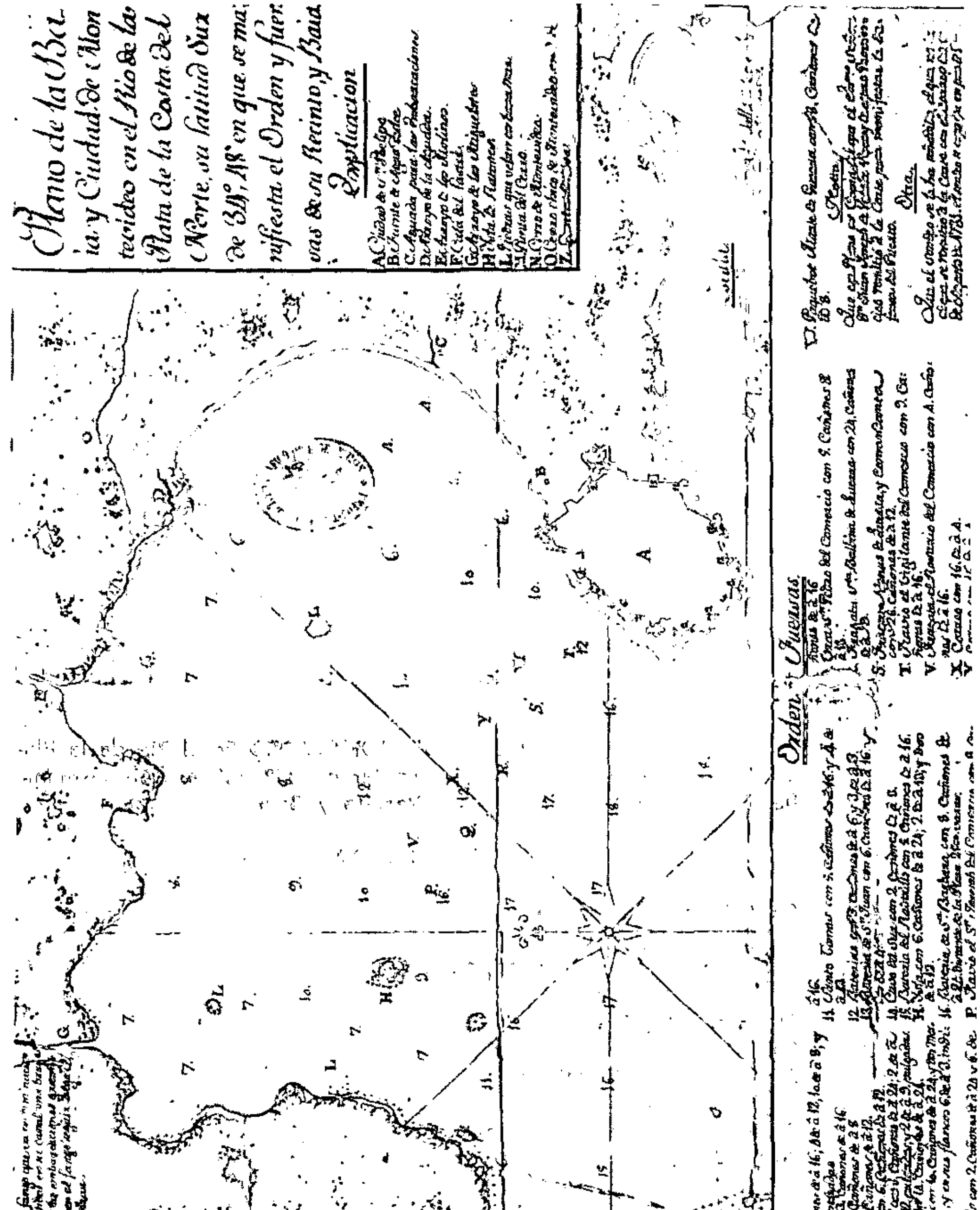
Plano de la Ba
ia y Ciudad de Mon
tevideo en el Rio de la
Plata de la Costa del
Norte, su latitud Sur
de 34° 48' en que se ma
nifiesta el Orden y fuer
zas de su Recinto, y Bat
Explicacion
Orden
Fuerzas

PLANO DE LA BAIA Y CIUDAD DE MONTEVIDEO En el Rio de la Plata de la Costa del Norte, su Latitud Sur de 34º 48' en que se manifiesta el Orden y fuerzas de su Recinto y Baia.

EXPLICACION

A. Ciudad de S.n Phelipe.
B. Fuente de Agua dulce.
C. Aguada para las Embarcaciones.
D. Arroyo de la Aguada.
E. Arroyo de los Molinos.
F. Cala del Lastre.
G. Arroyo de los Migueletes.
H. Isla de Ratones.
L. Piedras que velan en baxa mar.
M. Punta del Cerro.
N. Cerro de Montevideo.
O. Cerro chico de Montevideo.
Z. Punta Brava.

Escala de 1. Milla de 60. en Grado.
2200. Varas de Burgos.

La Sonda de esta Baía es de fango que va en diminucion hacia su circunferencia y tiene en su canal una brasa de espesor en la que varan las embarcaciones grandes de dos á tres pies, pueden en el fango seguir algo el Rumbo, pero no pueden virar.

ORDEN Y FUERSAS

Ciudadela con 2. Cañones de á 16; 4 de á 12; 10 de á 8; y dos Morteros de á 8. pulgadas.
Bateria de S.n Luis con 3. Cañones de á 16.
Cuvo del Norte con 2. Cañones de á 8.
Bateria Nueva con 5. Cañones de á 12.
Bateria del Muelle con 6. Cañones de á 12.
Bateria de S.n Fran.co con 8. Cañones de á 24; 2 de á 18; y 2. Morteros de á 12. pulgadas, y 2. de á 9. pulgadas.
Fuerte de S.n Joseph con 14. Cañones de á 24.
Bateria de S.n Carlos con 10. Cañones de á 24. y dos Morteros de á 9. pulgadas, y en sus flancos 6. de á 3. indicados, con el num.o 9.
Bateria de S.n Joachin con 2. Cañones de á 24. y 6. de á 16.
Santo tomas con 5. Cañones de á 16 y 4. de á 3.
Baterías con 3. Cañones de á 6. y 3 de á 3.
Bateria de S.n Juan con 6. Cañones de á 16. y dos de á 4.
Cuvo del Sur con 2. Cañones de á 8.
Bateria del Rastrillo con 5. Cañones de á 16.
Isla con 6. Cañones de á 24; 2. de á 18; y dos de á 12.
Bateria de S.a Barbara con 8. Cañones de á 24. distante de la Plaza 2800. varas.
Navio el S.n Joseph del Comercio con 8. Cañones de á 16.
Varca de S.n Pedro del Comercio con 5. cañones de á 18.
Fragata S.ta Balbina de Guerra con 24. Cañones de á 9.
Fragata Venus de Guerra y Comandanta con 26. Cañones de á 12
Navio el Vigilante del Comercio con 9. Cañones de á 16.
Fragata el Rosario del Comercio con 4. Cañones de á 16.
Correo con 16. de á 4.
Correo con 16. de á 4.
Paquebot Marte de Guerra con 18. Cañones de á 8.

NOTTA

Que este Plano es Copia del que el Ex.mo Señor D.n Juan Joseph de Vertiz Virrey de estas Provincias remitio á la Corte para manifestar la defensa del Puerto.

OTRA

Que el Sondeo se le ha añadido, el que no tenia el que se remitio á la Corte con el Correo del mes de Agosto de 1781. El sondeo se expresa en pies de Paris.

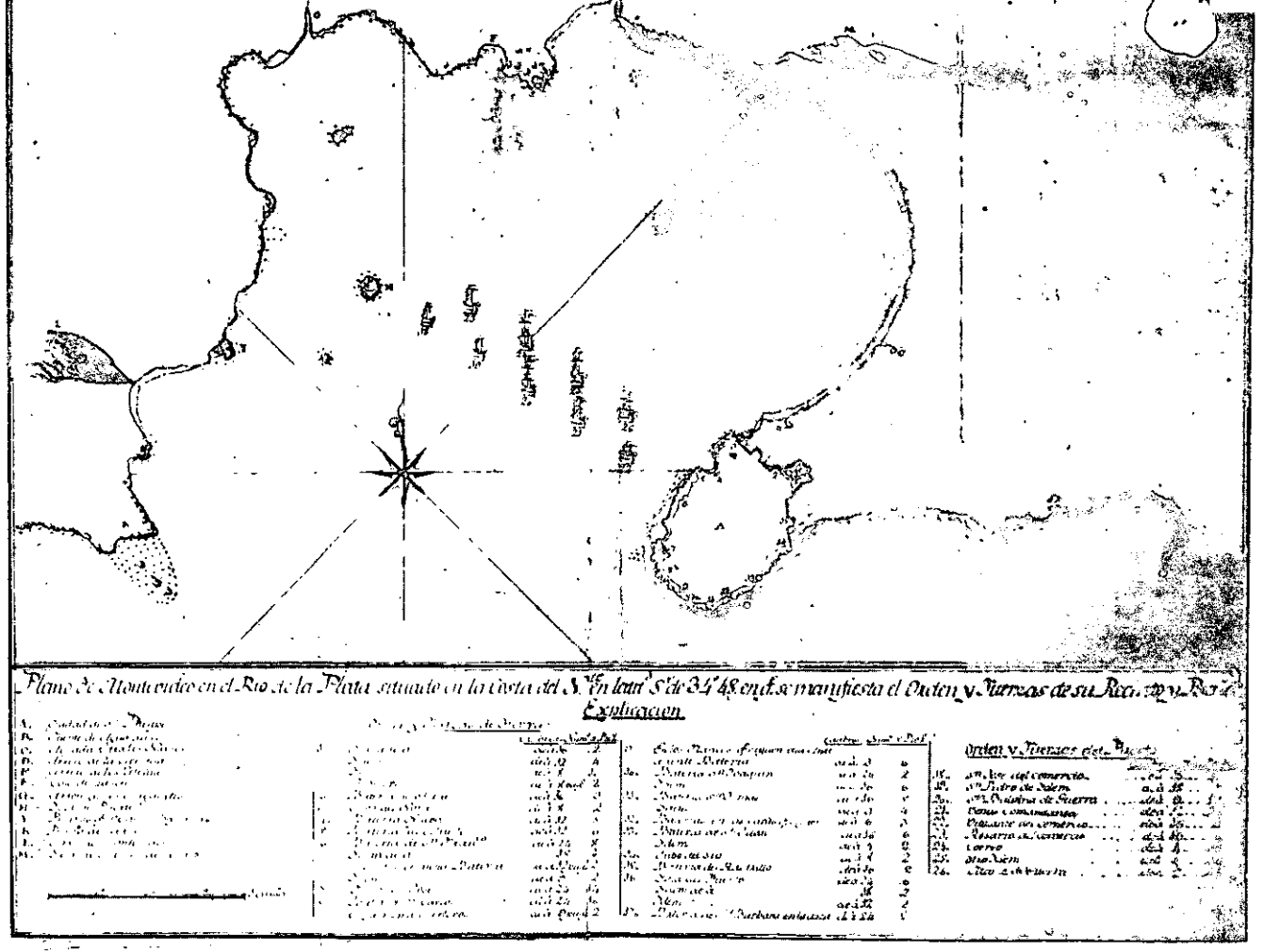
Plano de Montevideo en el Rio de la Plata situado en la Costa del S.te en latit.d S.r de 34° 48 en q.e se manifiesta el Orden y Fuerzas de su Recinto y Bar.a
Explicacion
Orden y Fuerzas del Puerto

PLANO DE MONTEVIDEO en el Río de la Plata situado en la Costa del N.te latit.d. S.r de 34º 48′ en Q.e SE MANIFIESTA EL ORDEN Y FUERZAS DE SU RECINTO Y BAIA.

Explicacion

A. Ciudad de S.n Phelipe.
B. Fuente de Agua dulce.
C. Aguada para los Navíos.
E. Arroio de la Aguada.
F. Arroio de los Molinos.
D. Cala del Lastre.
G. Arroio de los Migueletes.
H. Isla del Puerto.
K. Piedras q.e velan en bajamar.
Y. Punta del Cerro.
L. Cerro de Montevideo.
M. Idem de Montevideo Chico.

Escala de 1 Milla

ORDEN Y FUERZAS DE TIERRA

	Calibres	Nº. de Piez.s
1. Ciudadela.	de á 16	2
idem.	de á 12	4
idem.	de á 8	10
Morteros	de á 8 pulg.s	2
2. Batería de S.n Luis	de á 16	3
3. Cubo del Norte.	de á 8	2
4. Batería Nueba	de á 12	5
5. Batería del Muelle	de á 12	6
6. Batería de S.n Fran.co	de á 24	8
Idem. de á	de á 18	2
Morteros en dicha Batería	de á 12 pulg.s	2
Idem.	de á 9	2
7. Fuerte de S.n Jose	de á 24	14
8. Batería de S.n Carlos	de á 24	10
en la misma Morteros	de á 9 pulg.s	2
9. En los Flancos que siguen ala antecedente Batería	de á 3	6
10. Batería de S.n Joaquin	de á 24	2
Idem.	de á 16	6
11. Batería de S.to Tomas	de á 16	5
Idem.	de á 3	4
12. Batería en las Caras q.e siguen	de á 6	3
13. Batería de S.n Juan	de á 16	6
Idem	de á 4	2
14. Cubo del Sur	de á 8	2
15. Batería del Rastrillo	de á 16	5
16. Isla del Puerto	de á 24	6
Idem de á	de á 18	2
17. Batería de Sta. Bárbara en la costa	de á 24	8

ORDEN Y FUERZAS DEL PUERTO

	Calibres	Nº de Piez.s
18. S.n Jose del comercio	de á 16	8
19. S.n Pedro de Idem.	de á 18	5
20. S.ta Balvina de Guerra	de á 9	24
21. Venus Comandanta	de á 12	26
22. Vigilante del comercio	de á 16	9
23. Rosario del comercio	de á 16	4
24. Correo	de á 4	16
25. Otro Idem.	de á 4	16
26. Marte de Guerra	de á 8	18

PLANO DE MONTEVIDEO EN EL RIO DE LA PLATA, situado en la Costa del N.te en latit.d S.r 34º 48' en q.e se manifiesta el orden y Fuerzas de su Recinto y Baia.

Explicación

A. Ciudad de S.n Phelipe.
B. Fuente de Agua dulce.
C. Aguada para los Navios.
D. Arroio de la Aguada.
E. Arroio de los Molinos.
F. Cala del Lastre.
G. Arroio de los Migueletes.
H. Isla del Puerto.
Y. Piedras q.e velan en bajamar.
K. Punta del Cerro.
L. Cerro de Montevideo.
M. Idem de Montevideo Chico.

Recinto y Baia

ORDEN Y FUERZAS DE TIERRA

		Calibres	Nº de Piez.s
1.	Ciudadela	de á 16	2
	Idem	de á 12	4
	Idem	de á 8	10
	Morteros	de á 8 pug.s	2
2.	Batería de S.n Luis	de á 16	3
3.	Cubo del Norte	de á 8	2
4.	Batería Nueba	de á 12	5
5.	Batería del Muelle	de á 12	6
6.	Batería de S.n Fran.co	de á 24	8
	Idem	de á 18	2
	Morteros en dicha Batería.	de á 12 pug.s	2
	Idem	de á 9	2
7.	Fuerte S.n Jose	de á 24	14
	En la misma Morteros	de á 24	10
8.	Batería de S.n Carlos	de á 9 pug.s	2
9.	En los dos Flancos q.e siguen a la antecedente Batería	de á 3	6
0.	Batería S.n Joaquin	de á 24	2
	Idem	de á 16	6
1.	Batería S.to Tomás	de á 16	5
2.	Baterías en las caxas q.e siguen	de á 6	3
	Idem	de á 3	3
3.	Batería de S.n Juan	de á 16	6
	Idem	de á 4	2
4.	Cubo del Sur	de á 8	2
5.	Batería del Rastrillo	de á 16	5
6.	Isla del Puerto	de á 24	6
	Idem	de á 18	2
	Idem	de á 12	2
7.	Batería Nueba extramuro de la plaza	de á 24	8

ORDEN Y FUERZAS DEL PUERTO

		Calibres	Nº de Piez.s
8.	S.to José del Comercio	de á 16	8
9.	S.n Pedro de Idem	de á 18	5
0.	S.ta Balvina de Guerra	de á 9	8
1.	Venus Comandanta	de á 12	26
2.	Bigilante del Comercio	de á 16	9
3.	Rosario Idem	de á 16	4
4.	Correo	de á 4	16
5.	Otro Idem	de á 4	16
6.	Marte de Guerra	de á 8	18

Obras y Fuerzas de Montevideo y su Puerto.

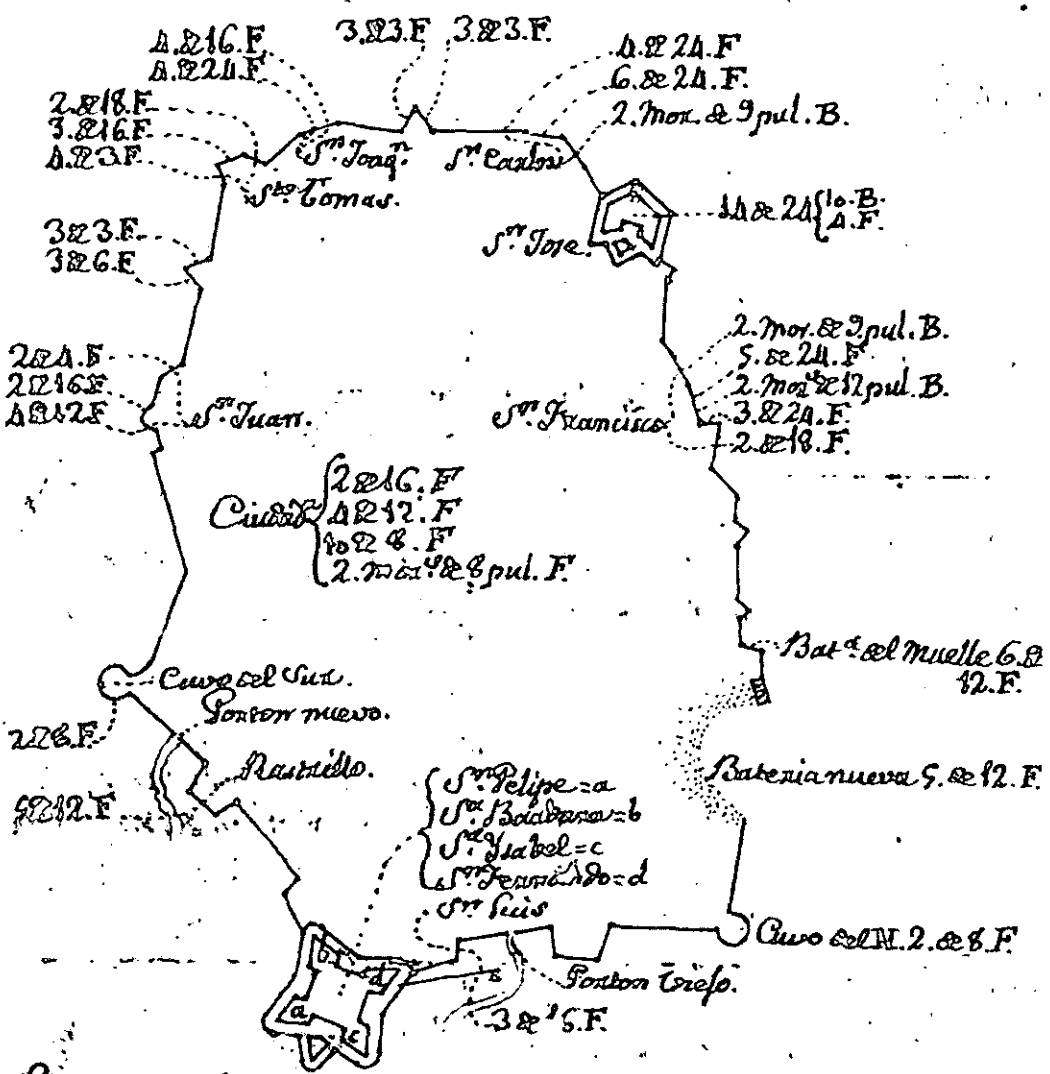

En 15 de Nov.re 1781. Estaba el Puerto reforzado con dos líneas de Buque empezando desde la Isla de Ratas en la como se sigue.

ORDEN Y FUERZAS DE MONTEVIDEO Y SU PUERTO.

Extramuros á 2800. varas, Bat.a de S.a Barbara 8 de 24. F.
Isla Del Puerto 6. de 24;2 de 18;2 de 12. todas de F.
Montevideo 1, de Enero de 1782.

En 15 de Sett.e 1781. Estava el Puerto reforsado con dos lineas de Buques que empesando desde la Isla de Ratas eran como se sigue.

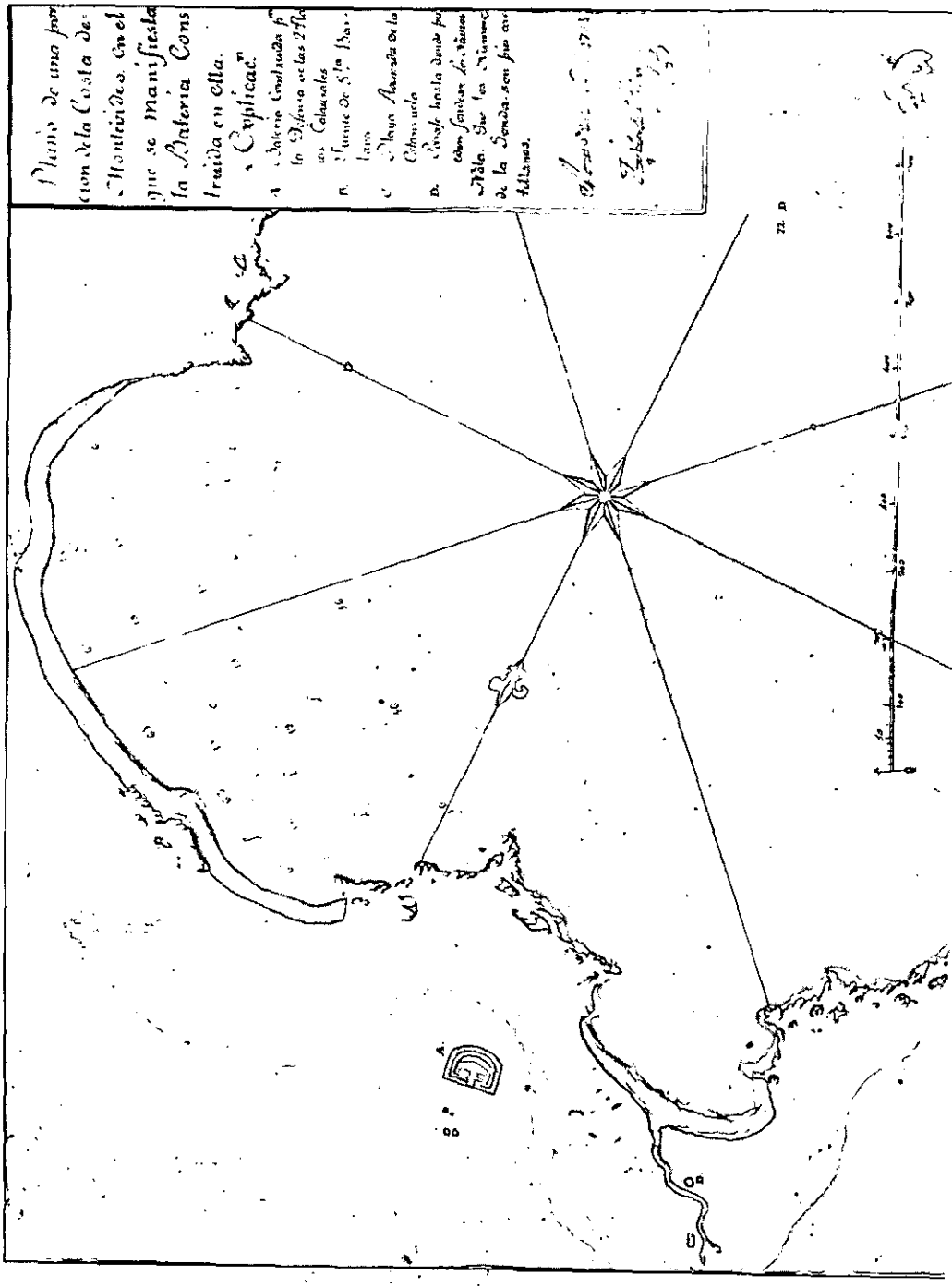
Plano de una por
cion de la Costa de
Montevideo, en el
que se manifiesta
la Bateria Cons
truida en ella.
Explicac.n
A Bateria Construida p.r
la Defensa de las 2 Pla
cas Colaterales
B. Puente de S.ta Bar
lara
C Playa Rasgada de la
Estanzuela
D. Canale hasta donde pu
eden fondear los Navios
Ndla. Que los Navios
de la Senda son pie co
tellanos.

PLANO DE UNA PORCION DE LA COSTA DE MONTEVIDEO. en el que se manifiesta la Batería Construida en ella.

Explicac.n

A. Batería Construida p.ra la Defensa de las 2 Rolas Colaurales.
B. Fuente de S.ta Barbara.
C. Playa Ramada de la Estanzuela.
D. Paraje hasta donde pueden fondear Los Navios.

NOTA.

Que los Numeros de la Sonda son pies castellanos.

Montev.o 30 de Nov.e de 1783.

Joachín del Pino.

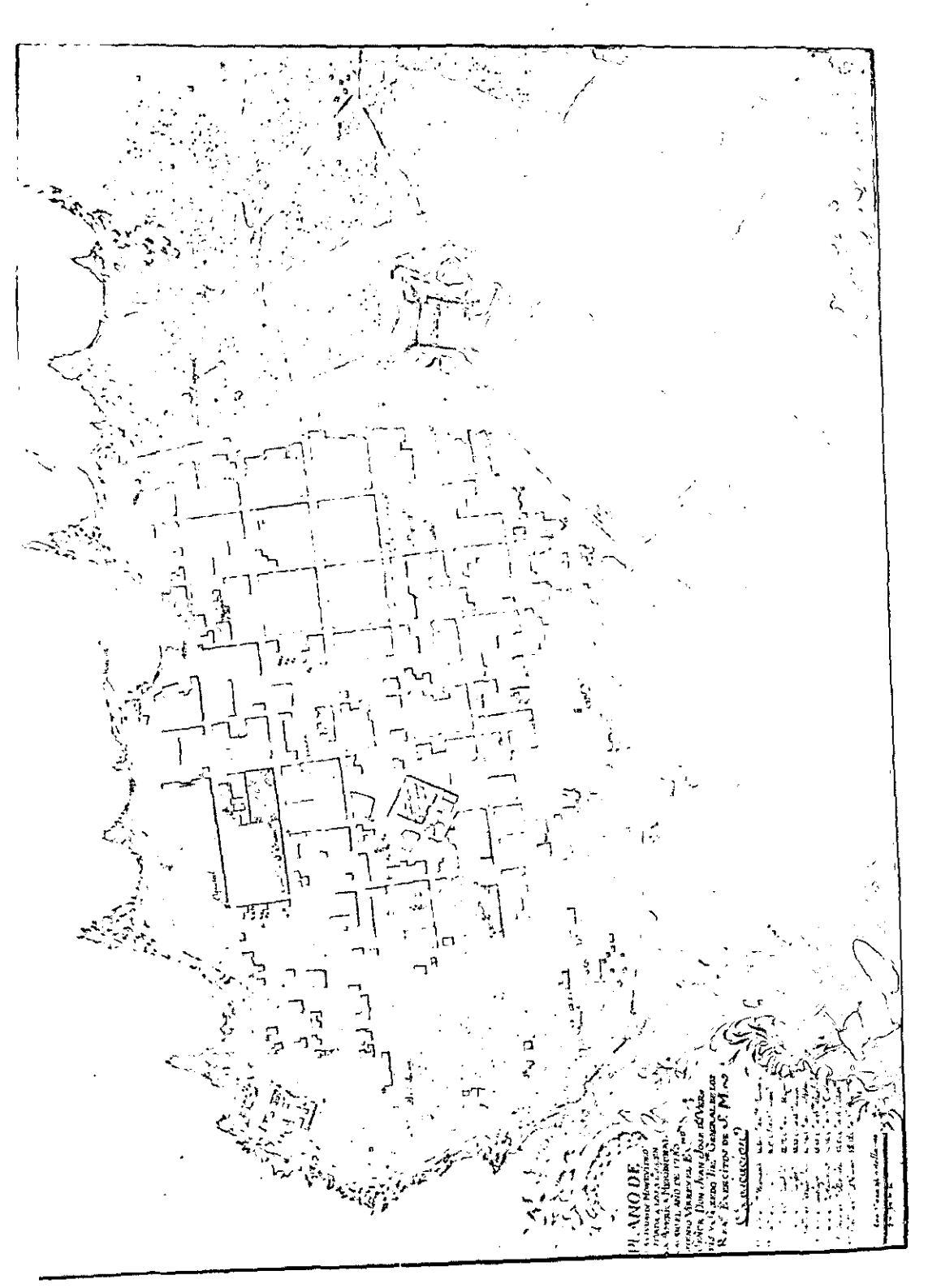
PLANO DE

PLANO DE LA CIUDAD DE MONTEVIDEO SITUADA A LOS 34º S.S. EN LA AMERICA MERIDIONAL SACADO EL AÑO DE 1783. SIENDO VIRREY EL EXMO. SEÑOR DON JUAN JOSE DE VERTIS Y SA.ZEDO TIE.TE GENERAL DE LOS REA.S EXERCITOS DE S.M.

Explicación

1. 1. Calle de S.n Fernando.
2. 2. Calle de S.n Juan.
3. 3. Calle de S.n Joachin.
4. 4. Calle de S.n Phelipe.
5. 5. Calle de S.n Francisco.
6. 6. Calle de Santiago.
7. 7. Calle de S.n Agustin.
8. 8. Calle de S.n Benito.
9. 9. Calle de S.n Vizente.
10. 10. C.e de S.to Thomas.
11. 11. C.e de S.n José.
12. 12. C.e de S.n Miguel.
13. 13. C.e de S.n Luis.
14. 14. C.e de S.n Pedro.
15. 15. C.e de S.n Grabriel.
16. 16. C.e de S.n Carlos.
17. 17. C.e de S.n Sebas.n.
18. 18. C.e de S.n Ra.n.

200 Varas Castellanas

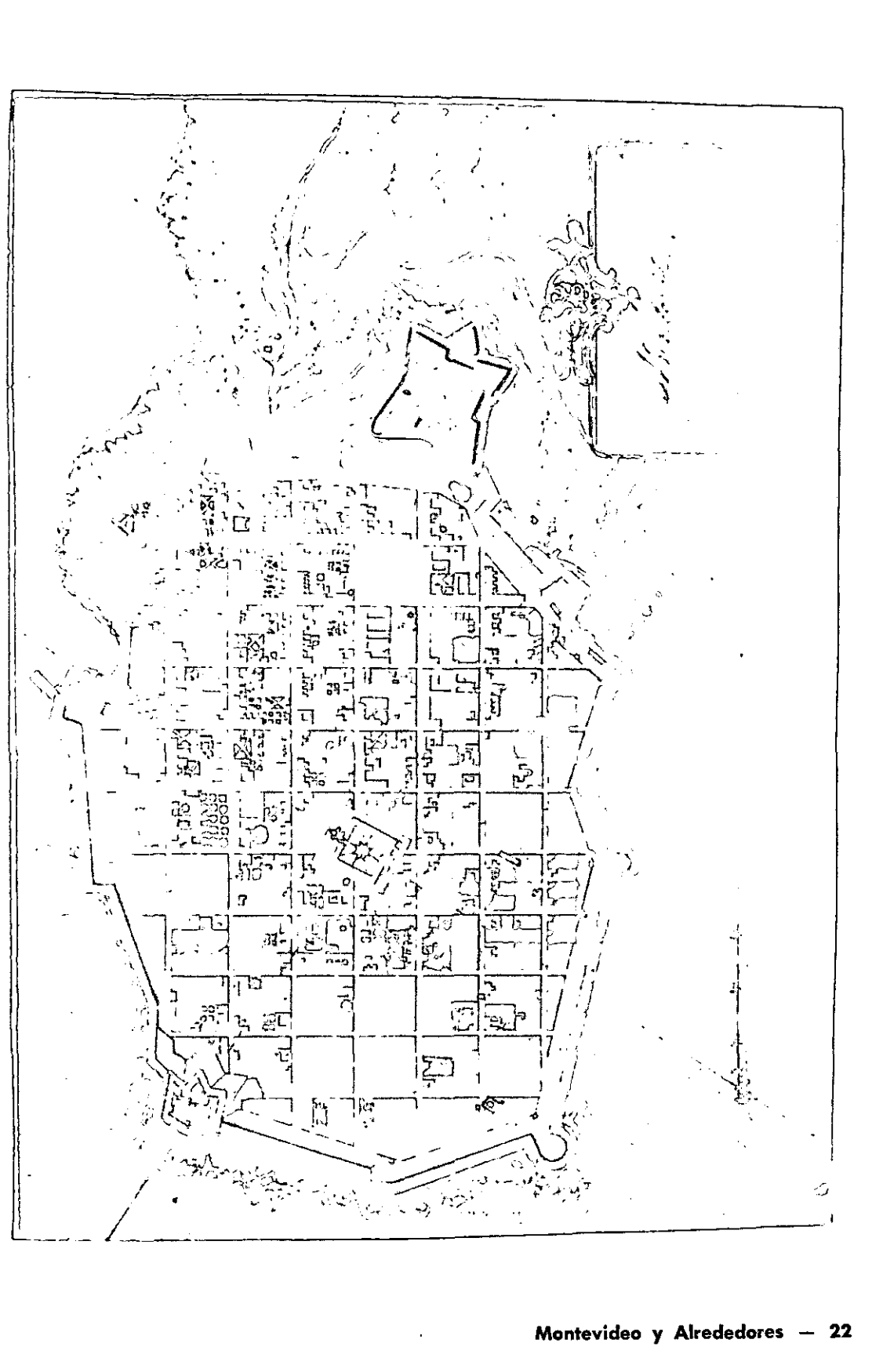

MONTEVIDEO

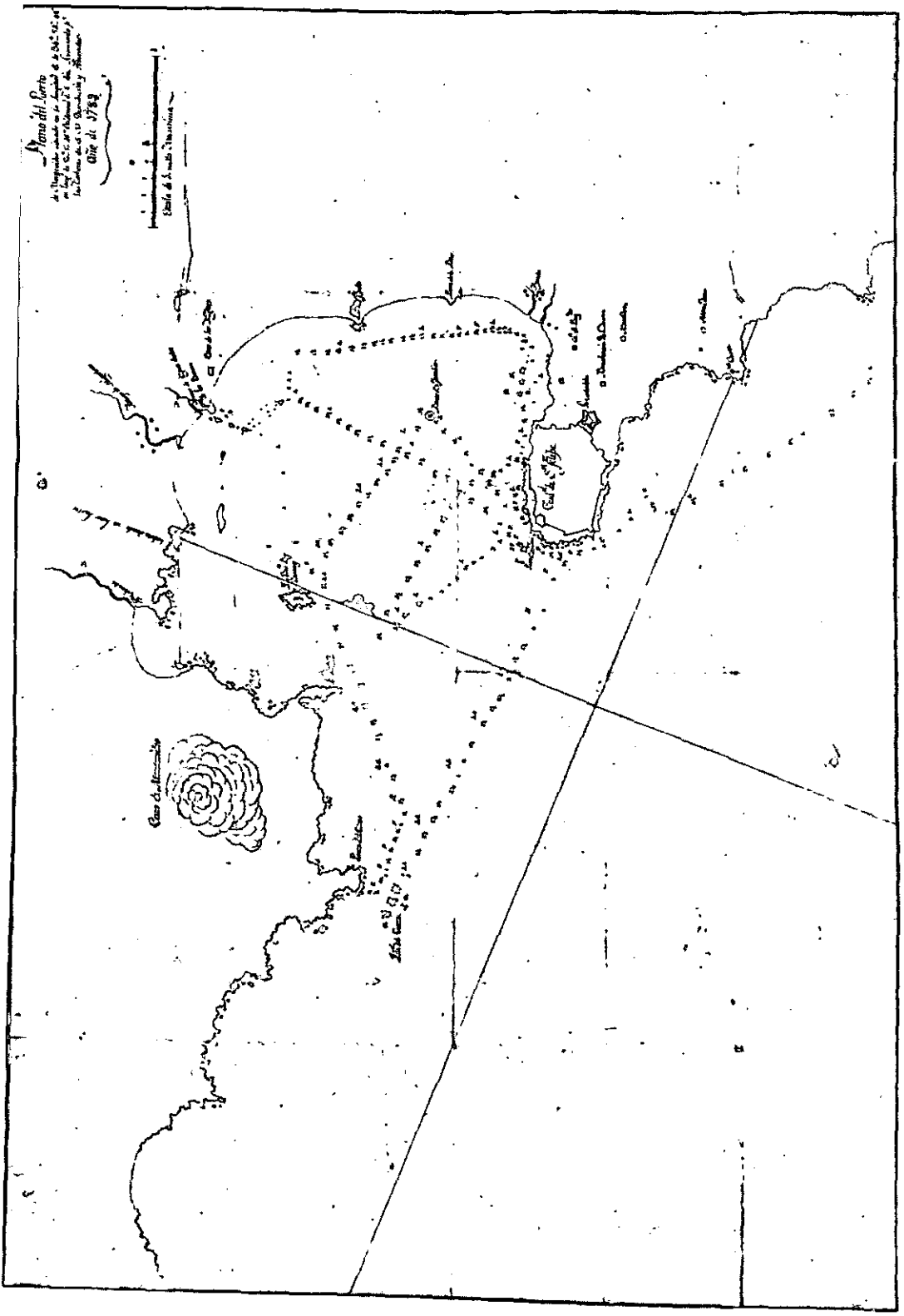
Plano del Cerro
Año de 1789

PLANO DEL PUERTO DE MONTEVIDEO situado en la Longitud S. de 34º 54′ 48″ en long.d de 50º 5′ 45″ Ocidental de Cadiz. Levantado p.r las Corbetas de S.M. Descubierta y Atrevida.

Año de 1789.

Escala de 1. milla Marítima.

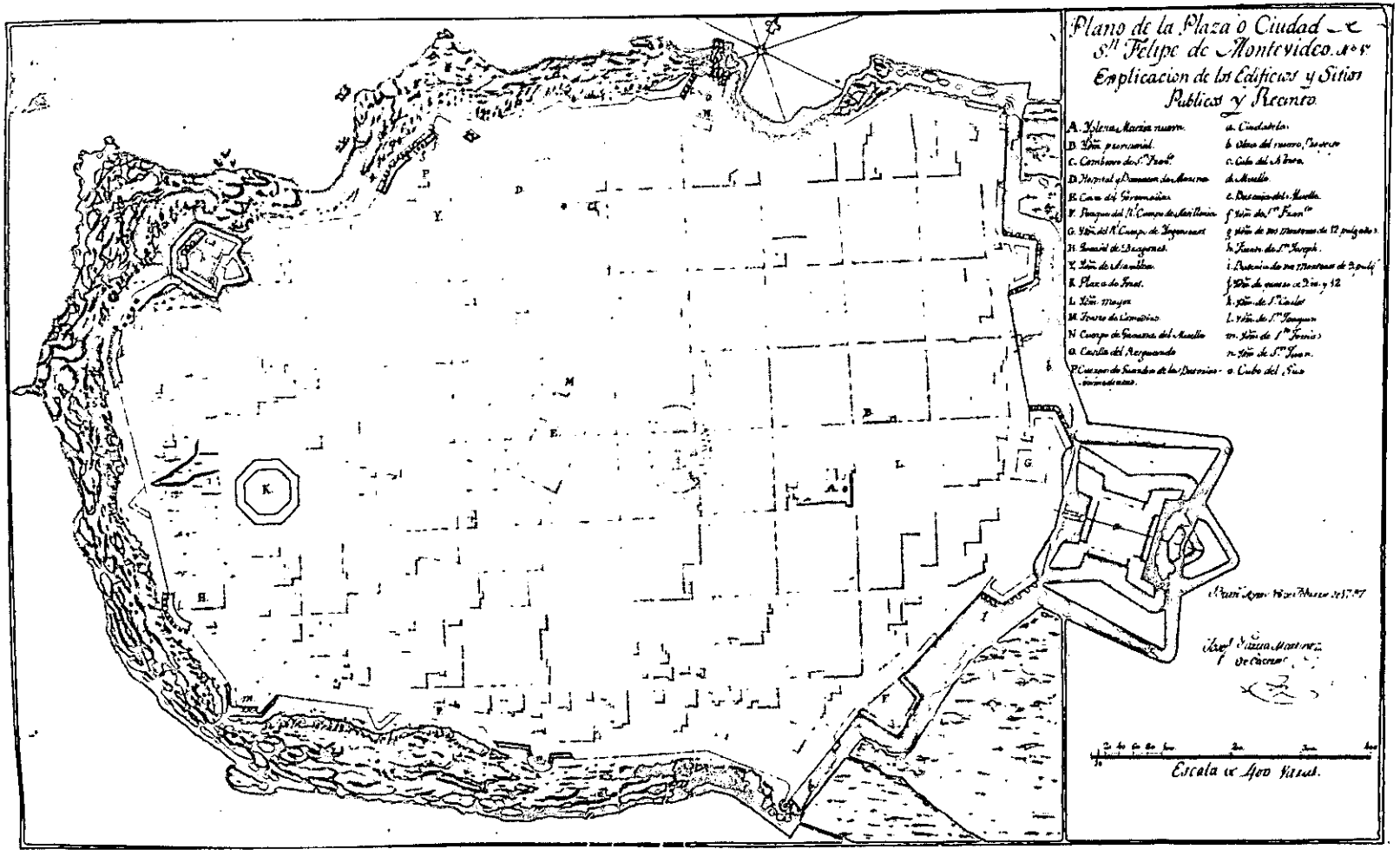
Plano de la Plaza ó Ciudad de
Sn Felipe de Montevideo. Nº 5
Explicacion de los Edificios y Sitios
Publicos y Recinto
A. Yglesia Maria nuestra.
B. Yglesia provincial.
C. Cambroso de Sn Franco
D. Hospital y Panaderia de Marina
E. Casa del Governador
F. Parque del Rl Campo de Artilleria
G. Yglesia del Rl Campo de Ingenieros
H. Quartel de Dragones.
Y. Yglesia de Asamblea.
K. Plaza de Toros.
L. Yglesia mayor
M. Teatro de Comedias.
N. Cuerpo de Guardia del Muelle
O. Casilla del Resguardo
P. Cuerpo de Guardia de las Baterias inmediatas.
a. Ciudadela.
b. Obra del nuevo Proyecto
c. Cala del Arroyo.
d. Muelle.
e. Baterias del Muelle.
f. Yglesia de Sn Franco
g. Yglesia de dos Monteros de 12 pulgadas.
h. Fuerte de Sn Joseph.
i. Baterias de dos Monteros de 2 pulg.
j. Yglesia de cuatro de 2 id. y 12
k. Yglesia de Sn Carlos
l. Yglesia de Sn Joaquin
m. Yglesia de Sta Teresa
n. Yglesia de Sn Juan.
o. Cubo del Sur
Escala de 400 Varas.

PLANO DE LA PLAZA O CIUDAD S.N FELIPE DE MONTEVIDEO

Explicación de los Edificios y Sitios Publicos y Recinto

A. Iglesia Matriz nueva.
B. Idm. provisional.
C. Combento de S.n Fran.co.
D. Hospital y Barracon de Marina.
E. Casa del Governador.
F. Parque del R.l Cuerpo de Artilleria.
G. Idm del R.l Cuerpo de Ingenieros.
H. Quartel de Dragones.
Y. Idm de Asamblea.
K. Plaza de Toros.
L. Idm Mayor.
M. Teatro de Comedias.
N. Cuerpo de Guardia del Muelle.
O. Casilla de Resguardo.
P. Cuerpos de Guardia de las Baterías inmediatas.
a Ciudadela.
d Obra del nuevo proyecto.
c Cubo del Norte.
b Muelle.
e Barcaja del Muelle.
f Idm. de Sn. Fran.co
g Idm. de dos Morteros de 12 pulgadas.
h Fuerte de San Joseph
i Baterias de dos Morteros de 9 pulg.s
j Idm de quatro de 9, 10 y 12.
k Idm de San Carlos.
l Idm de S.n Joaquin.
m Idm de S.to Tomas.
n Idm de S.n Juan.
o Cubo del Sur.

Escala de 400 varas.

Buen.s Ayres
18 febrero de 1797

Jose Garcia Martinez de Caceres

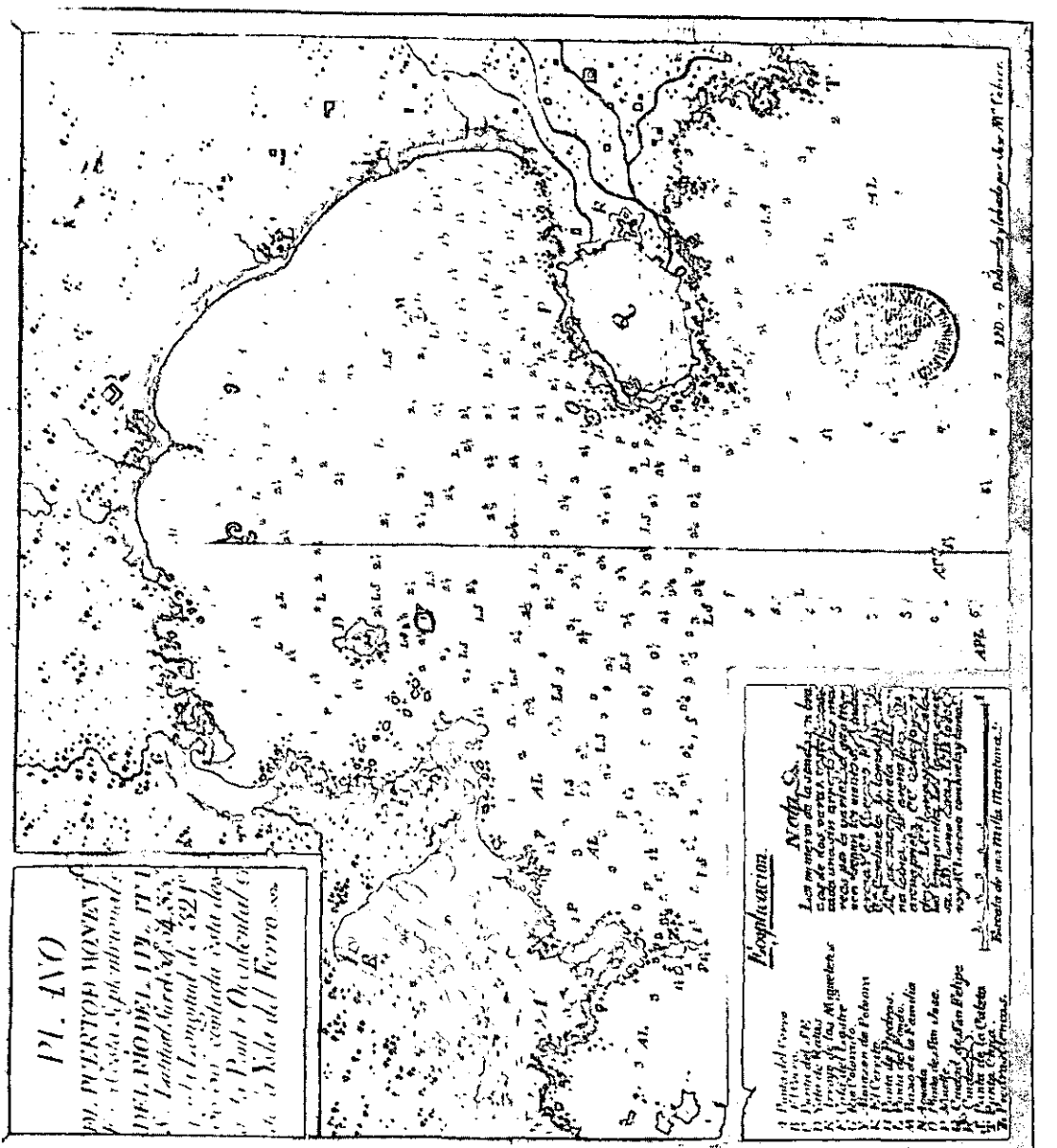
PLANO
Explicacion.
Nota S.

PLANO DEL PUERTO DE MONTEVI.O

Enla Costa Septentrional **DEL RIO DELA PLATA.**
Su Latitud Sur de 34º. 33". y en la Longitud de 321º. 50'. 30". contada esta desde la Punta Occidental de la Ysla del Ferro.

Explicacion

A. Punta del Cerro.
B. El Cerro.
C. Punta del S.E.
D. Ysla de Ratas.
E. Arroyo de los Migueletes.
F. Cala del Sastre.
G. Rio Colorado.
Y. Almazen de Polvora.
K. El Cerrito.
H. Punta de Piedras.
L. Punta del Fondo.
M. Baxo de la Familia.
N. Aguada
O. Punta de San José.
P. Muelle
Q. Ciudad de San Felipe.
R. Ciudadela.
S. Punta de la Caleta.
T. Punta Chica.
Z. Piedras blancas.

NOTA

Los numeros de la Sonda son brazas de dos varas castellanas cada una sin arreglo a las mareas por la variedad que tienen segun los vientos. A. indica arena. Co. Cascajo. F. fango. Ca. Conchuela. L. lama. P. Piedra. A. Ca. arena conchuela. A.L. arena lama. A.F. arena fina. AP. arena prieta. C.C. cascajo y conchuela. L.Ca. lama y conchuela. L.S. lama suelta L.A. lama arenosa. L.D. lama dura. Lo. D. lodo duro y A.C.L. arena, conchuela y lama.

Escala de una Milla Maritima.

Plano
de la Plaza de
Montevideo, y
sus Inmediasio-
nes.
Explicacion
C. Fuerte de Sn. Jose.
D. Hornabeque aprobado.
E. Ralu. destac.do q. se proyecta.
F. Ciudadela con su camino cu-
vierto y esplanada proyectados.
G. Comunicacion del Baluarte
Destacacado ala Ciudadela.
H. Bateria de Sta. Barbara.
Buenos Ays. 15. de Junio de 1802.

PLANO DE LA PLAZA DE MONTEVIDEO Y SUS INMEDIASIONES.

Explicacion

C. Fuerte de S.n José.
D. Hornabeque aprobado.
E. Balu.te destac.do q.e se proyecta.
F. Ciudadela con su Camino cuvierto y explanada proyectados.
G. Comunicación del Baluarte Destacado ala Ciudadela.
H. Batería de S.ta Barbara.

Buenos Ay.s 18. de Junio de 1802

Joséf García Martínez de Cáseres.



Plano de la Plaza de Montevideo con el proyecto de la Fortifica.n del frente de Mar que en el dia consta de una Simple Muralla de Piedra y Barro de una y media de Altura y media de Espesor en su Superficie Superior.

Explicación

A. Ciudadela
B. Parque de Fortificación
C. Nuevo Muro y Bobedas
D. Cuerpo de Guardia del Muelle
E. Casa del Resguardo y Capitanía del Puerto
F. Muelle antiguo
G. Muelle moderno
Z. Im. Proyectado
H. Fuerte de San Josef
Y. Parque de Artilleria
J. Casa del Governa.or Caxas Reales y Almacenes
K. Plaza Mayor
L. Sitio de los Mercenarios
M. Im. de los Dominicos
N. Proyecto del Frente deMar
O. Muros antiguos de Im.
P. Arsenal de Marina F. Frente de Tierra
X. Fuerte ultimamente construido

Montevideo 25 de Diciembre de 1808

Jose del Pozo

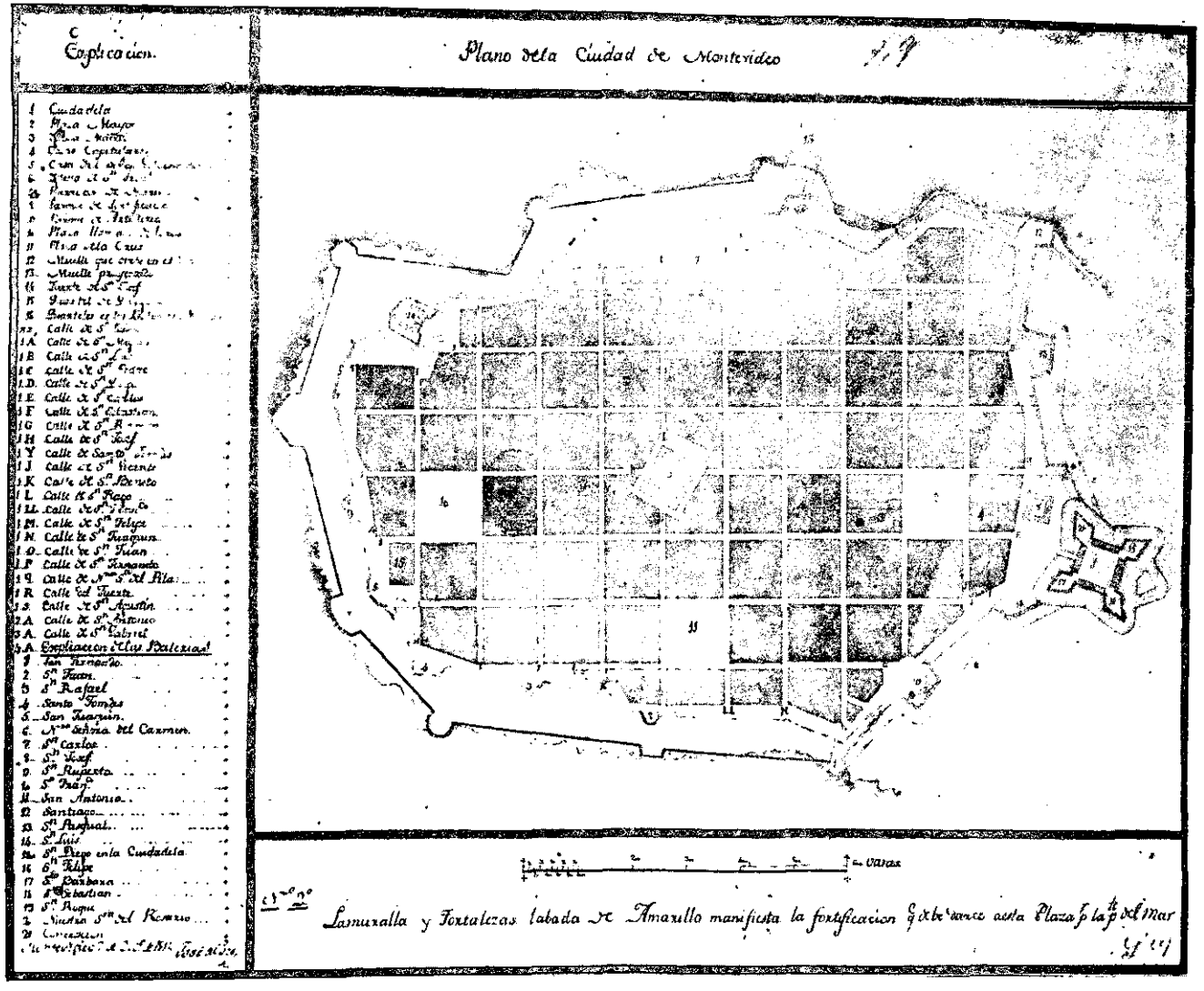
Explicacion.
Plano dela Ciudad de Montevideo
1 Ciudadela
2 Plaza Mayor
3 Plaza Matriz
4 Casa Capitular
5 Casa del Señor Gobernador
6 Iglesia de Sn Juan
7 Parroco de Matriz
8 Parroco de Artilleria
9 Parroco de Artilleria
10 Plaza llamada de Lanas
11 Plaza dela Cruz
12 Muelle que corre en el Rio
13 Muelle progresado
14 Fuerte de Sn Josef
15 Fuerte de Sn Miguel
16 Cuartel de Sn Pedro
17 Calle de Sn Juan
1A Calle de Sn Miguel
1B Calle de Sn Luis
1C Calle de Sn Pedro
1D Calle de Sn Juan
1E Calle de Sn Carlos
1F Calle de Sn Sebastian
1G Calle de Sn Ramon
1H Calle de Sn Josef
1Y Calle de Santo Tomas
1J Calle de Sn Vicente
1K Calle de Sn Benito
1L Calle de Sn Diego
1LL Calle de Sn Francisco
1M Calle de Sn Felipe
1N Calle de Sn Joaquin
1O Calle de Sn Juan
1P Calle de Sn Fernando
1Q Calle de Nra Sra del Pilar
1R Calle del Fuerte
1S Calle de Sn Agustin
2A Calle de Sn Antonio
3A Calle de Sn Gabriel
4A Explicacion delas Baterias
1 San Fernando
2 Sn Juan
3 Sn Rafael
4 Santo Tomas
5 San Joaquin
6 Nra Señora del Carmen
7 Sn Carlos
8 Sn Josef
9 Sn Ruperto
10 Sn Franco
11 San Antonio
12 Santiago
13 Sn Pasqual
14 Sn Luis
15 Sn Diego en la Ciudadela
16 Sn Felipe
17 Sta Barbara
18 Sn Sebastian
19 Sn Roque
20 Nuestra Sra del Rosario
21 Concepcion
Montevideo 7 de Dic.e de 1811 José Alvarez
Varas
Lamuralla y Fortalezas labada de Amarillo manifiesta la fortificacion q. debe darse a esta Plaza p.r la p.te del Mar

Plano de la Ciudad de Montevideo

Explicación

1.	Ciudadela.
2.	Plaza Mayor.
3.	Iglesia Matriz.
4.	Casas Capitulares.
5.	Casa del Señor Gobernador.
6.	Iglesia de Sn. Fran.co.
7.	Barracas de Marina.
8.	Parque de Fortificacion.
9.	Parque de Artilleria.
10.	Plaza llamada de toros.
11.	Plaza dela Cruz.
12.	Muelle que sirbe en el día.
13.	Muelle proyectado.
14.	Fuerte de Sn. Josef.
15.	Quartel de Dragones.
16.	Quarteles en las Bobedas nuevas.
XZ,	Calle de Sn. Telmo.
1 A	Calle de Sn. Miguel.
1 B	Calle de Sn. Luis.
1 C	Calle de Sn. Pedro.
1 D	Calle de Sn. Diego.
1 E	Calle de Sn. Carlos.
1 F	Calle de Sn. Sebastián.
1 G	Calle de Sn. Ramón.

1	H	Calle de Sn. Josef.
1	Y	Calle de Santo Tomas.
1	I	Calle de Sn. Vicente.
1	K	Calle de Sn. Benito.
1	L	Calle de Sn. Tiago.
1	LL	Calle de Sn. Fran.co.
1	M	Calle de Sn. Felipe.
1	N	Calle de Sn. Juaquin.
1	O	Calle de Sn. Juan.
1	P	Calle de Sn. Fernando.
1	Q	Calle de N.ra Sª. de Pilar.
1	R	Calle del Fuerte.
1	S	Calle de Sn. Agustin.
2	A	Calle de Sn. Antonio.
3	A	Calle de Sn. Gabriel.
4	A	Explicación delas Baterias
	1.	San Fernando
	2.	Sn. Juan
	3.	Sn. Rafael
	4.	Santo Tomas
	5.	San Juaquin
	6.	Nra. Señora del Carmen
	7.	Sn. Carlos
	8.	Sn. Josef
	9.	Sn. Ruperto
	10.	Sn. Fran.co
	11.	San Antonio
	12.	Santiago
	13.	Sn. Pasqual
	14.	Sn. Luis
	15.	Sn. Diego en la Ciudadela
	16.	Sn. Felipe
	17.	Sta. Barbara
	18.	Sn. Sebastian
	19.	Sn. Roque
	20.	N.ra S.a del Rosario
	21.	Concepcion

Montevideo 7 de Ocbre. de 1811.

Jose del Pozo

Nº 2.

Lamuralla y Fortaleza labada de Amarillo manifiesta la fortificación q.e debe darce aesta Plaza p.r la p.te del Mar.

600 Varas.

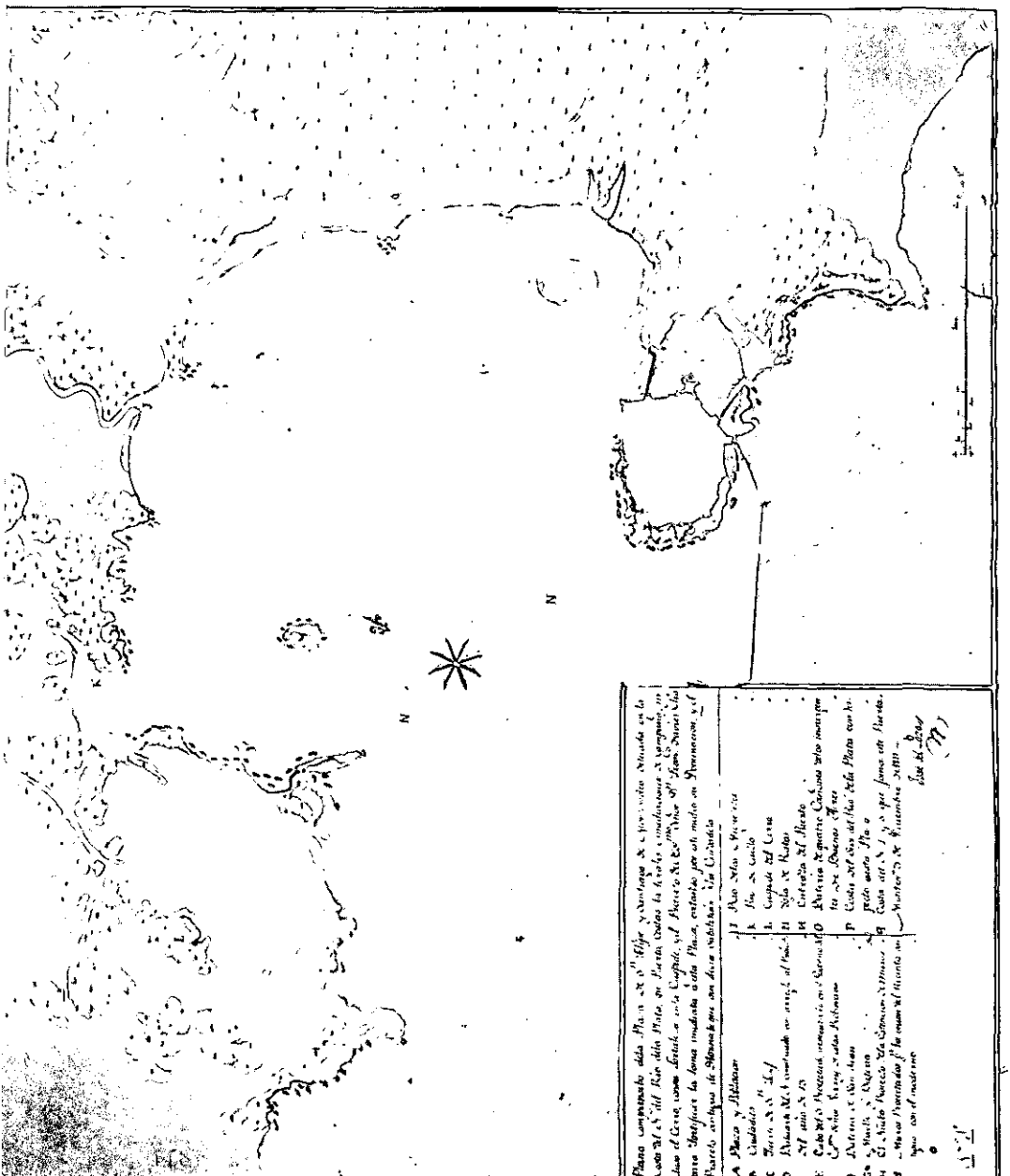

Plano comprensibo dela Plaza de S.n Felipe y Santiago de Montevideo situada en la Costa del N. del Río dela Plata, su Puerto, Costas laterales e imediaciones de Campaña, incluso el Cerro consu Fortaleza enla Cuspide, yel Proiecto del Ex.mo Señor D.n Fran.co Xavier Elío para fortificar la Loma imediata á esta Plaza, evitando por este medio su Dominación, y el Proiecto antiguo de Hornabeque que devía Substituir ála Ciudadela.

A. Plaza y Población.
B. Ciudadela.
C. Fuerte de S.n Josef.
D. Baluarte del N. construido con arreglo al Proiecto del año de 73.
E. Cubo del S. proiectado y executado en el Governo del Ex.mo Señor Virrey de estas Provincias.
F. Batería de San Juan.
G. Muelle y Batería.
H. El Nuebo Proiecto dela Estencion de Muros.
Y. Muros Proiectados p.a la union del Recinto antiguo con el moderno.
J. Rio delos Migueletes.
K. Rio de Cuello.
L. Cúspide del Cerro.
M. Isla de Ratas.
N. Entrada del Puerto.
O. Batería de quatro Cañones delos insurgentes de Buenos Aires.
P. Costa del Sur del Río dela Plata con respecto aesta Plaza.
Q. Costa del N.E. y S. que forma este Puerto.

Montev.o 3 de Diciembre de 1811.

José del Pozo.

Nº 1

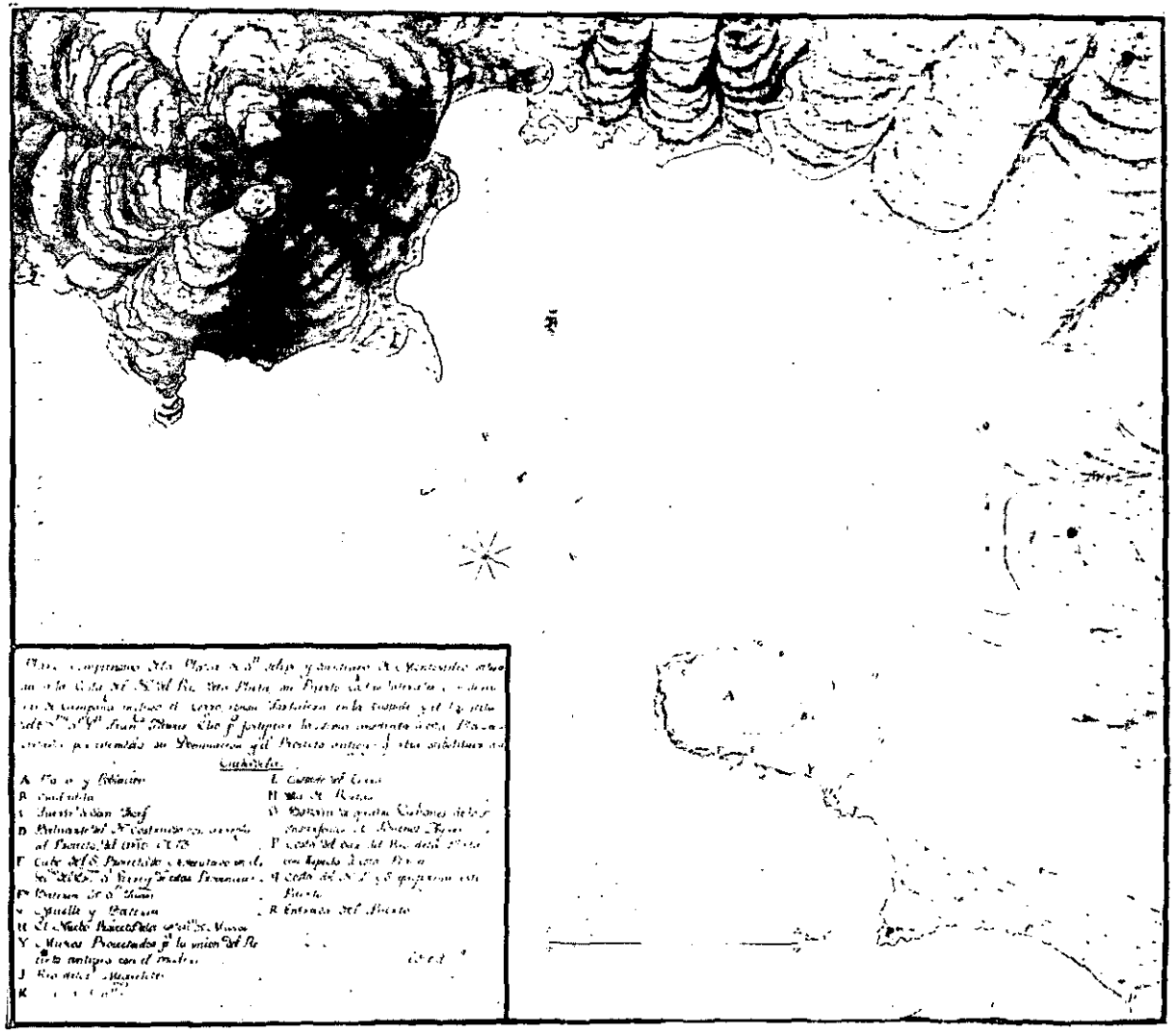
A

Plano comprensivo dela Plaza de S.n Felipe y Santiago de Montevideo situada en la Costa del N. del Rio dela Plata, su Puerto, costas laterales, é imediaciones de Campaña incluso el Cerro, consu Fortaleza en la Cúspide; y el Proyecto, del Ex.mo Sr. D.n Fran.co Xavier Elio p.a fortificar la Loma, imediata á esta Plaza ebitando por este medio su Dominacion y el Proiecto antiguo q.e debia substituir ala.

Ciudadela

A. Plaza y Población.
B. Ciudadela.
C. Fuerte de San Josef.
D. Baluarte del N. costruido con arreglo al Proiecto del año de 73.
E. Cubo del S. Proiectado y Executado en el Gov.no del Ex.mo S.r Virrey de estas Provincias.
F. Batería de S.n Juan.
G. Muelle y Batería.
H. El Nuebo Proiecto de la exten.on de Muros.
Y. Muros Proiectados p.a la unión del Recinto antiguo con el moderno
J. Rio delos Migueletes.
K. Río de Cuello.
L. Cuspide del Cerro.
M. Isla de Ratas.
O. Bateria de quatro Cañones delos Insurjentes de Buenos Ayres
P. Costa del Sur del Rio dela Plata respecto a esta Plaza.
Q. Costa del N.L. y S. queforma este Puerto.
R. Entrada del Puerto.

Montevideo 15 de Marzo de 1812.

José del Pozo.

Explicacion

1 [illegible]
2 [illegible]
3 [illegible] Matriz
4 Cajas Capitulares
5 Puerta de Casa del Señor Gobernador
6 Iglesia de Sn Franco
7 Barracon de Marina
8 Parque de Ingenieros
9 Parque de Artilleria
10 Plaza llamada de Toros
11 Plaza de la Cruz
12 Muelle q. sirve en el dia
13 Muelle proyectado.
14 Fuerte de Sn Josef
15 Quartel de Dragones
16 Quarteles en las Cobertas Nuebas

Nota

La muralla y fortalezas largadas de Amarilla manifiestan la fortificacion q. debe darse esta Plaza por la parte de mar en lo sucesivo.

1 Calle de Sn Telmo.
1A Calle de San Miguel.
1B Calle de San Luis
1C Calle de San Pedro
1D Calle de San Diego
1E Calle de San Carlos
1F Calle de San Sebastian
1G Calle de San Ramon
1H Calle de San Josef
1I Calle de Santo Tomàs
1J Calle de San Vizente
1K Calle de San Benito.
1L Calle de Santiago
1LL Calle de San Francisco.
1M Calle de Sn Felipe
1N Calle de Sn Juaquin.
1O Calle de San Juan
1P Calle de San Fernando
1Q Calle de Nra Señora del Pilar
1R Calle del Fuerte
1S Calle de Sn Agustin
A2 Calle de Sn Antonio
A3 Calle de Calle de Sn Gabriel

Explicacion de las Baterias principiando por el Cubo del Sur

1 San Fernando
2 San Juan
3 San Rafael
4 Santo Tomàs
5 San Juaquin
6 Nra Señora del Carmen
7 Sn Carlos
8 San Josef
9 San Ruperto
10 San Franco
11 San Antº
12 Santiago
13 San Pasqual
14 San Luis
15 San Diego en la Ciudadela
16 San Felipe
17 Santa Barbara
18 San Sebastian
19 Nuestra Señora del Rosario
20 San Roque
21 Concepcion
22 Quarteles aprueba de [illegible]

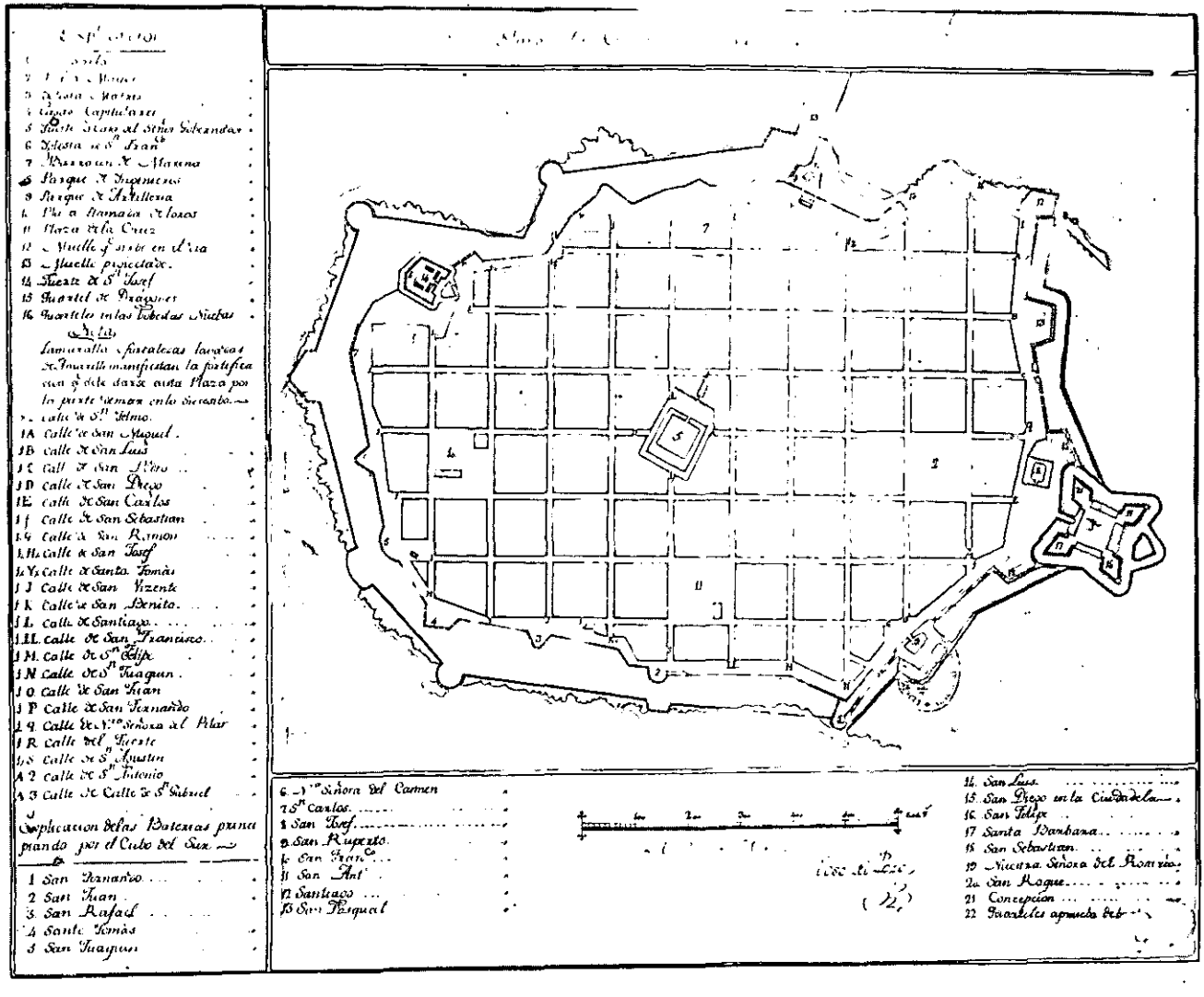

PLANO DE LA CIUDAD DE MONTEVIDEO

Explicación

1. Ciudadela.
2. Plaza Mayor.
3. Iglesia Matriz.
4. Casas Capitulares.
5. Fuerte ó Casa del Señor Gobernador.
6. Iglesia de S.n Fran.co.
7. Barracon de Marina.
8. Parque de Ingenieros.
9. Parque de Artilleria.
10. Plaza Llamada de toros.
11. Plaza de la Cruz.
12. Muelle q.e sirbe en el día.
13. Muelle proiectado.
14. Fuerte de Sn. Josef.
15. Cuartel de Dragones.
16. Cuarteles en las bobedas Nuebas.

Nota

Lamuralla y fortalezas lavadas de Amarillo manifiestan la fortificación q.e debe darse aesta Plaza por la parte demar en lo Sucesibo.

N.Z Calle de S.n Telmo.
J.A. Calle de San Miguel.
J.B. Calle de San Luis.
J.C. Calle de San Pedro.
J.D. Calle de San Diego.
J.E. Calle de San Carlos.
J.F. Calle de San Sebastian.
J.G. Calle de San Ramon.
J.H. Calle de San Josef.
J.Y. Calle de Santo Tomás.
J.J. Calle de San Vizente.
J.K. Calle de San Benito.
J.L. Calle de Santiago.
J.LL. Calle de San Francisco.
J.M. Calle de S.n Felípe.
J.N. Calle de S.n Juaquín.
J.O. Calle de S.n Juan.
J.P. Calle de San Fernando.
J.Q. Calle de N.ra Señora del Pilar
J.R. Calle del Fuerte.
J.S. Calle de S.n Agustín.
A.2 Calle de S.n Antonio.
A.3 Calle de S.n Gabriel.

Explicacion delas Baterias principiando por el Cubo del Sur.

1. San Fernando.
2. San Juan.
3. San Rafael.
4. Santo Tomás.
5. San Juaquin
6. N.a Señora del Carmen.
7. S.n Carlos.
8. San Josef.
9. San Ruperto.
10. San Fran.co.
11. San Ant.o.
12. Santiago.
13. San Pasqual.
14. San Luis.
15. San Diego en la Ciudadela.
16. San Felipe.
17. Santa Barbara.
18. San Sebastian.
19. Nuestra Señora del Rosario.
20. San Roque.
21. Concepción.
22. Quarteles aprueba de [roto].

Montevideo, Mar. 15 de 1812.

José del Pozo.

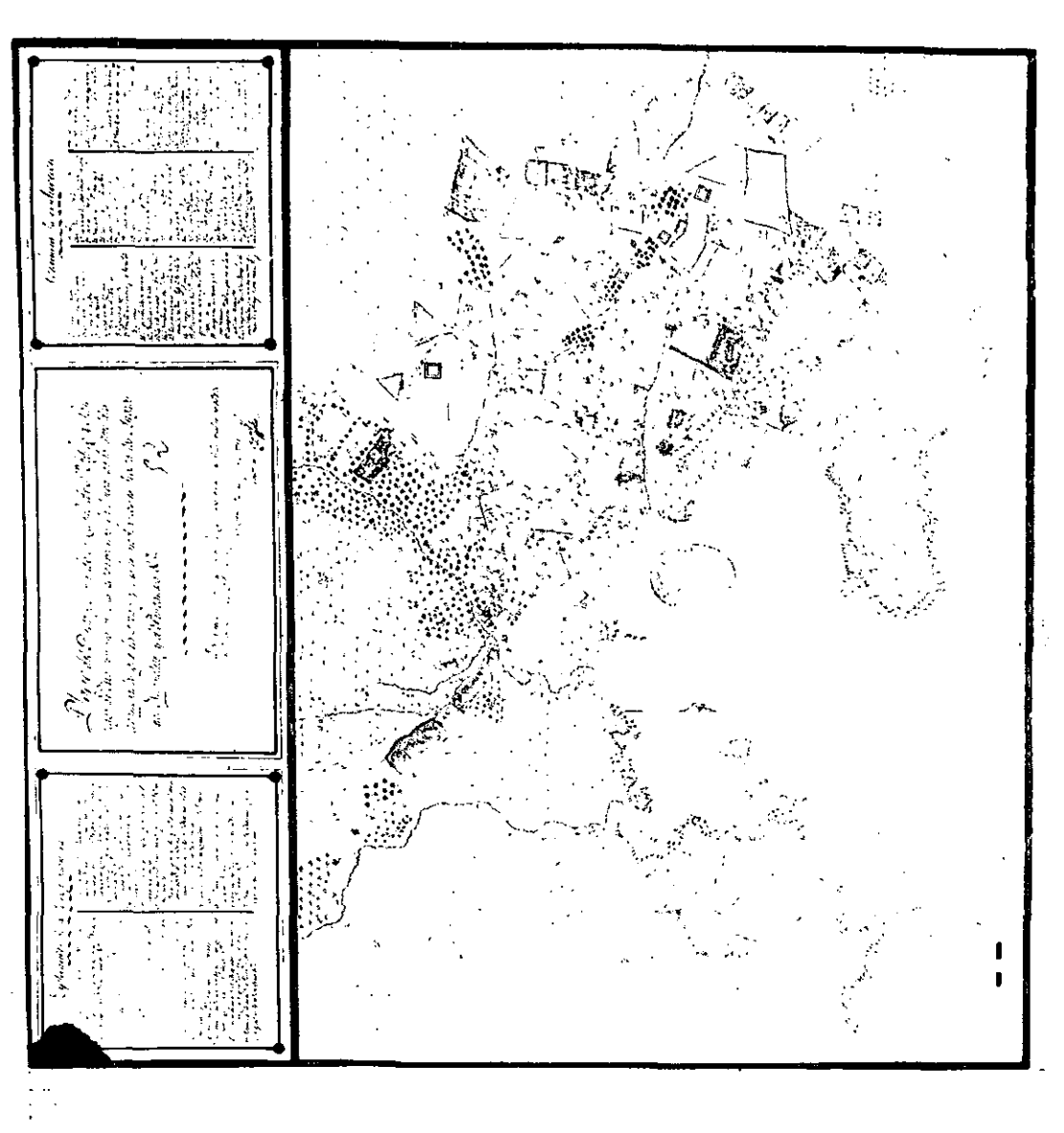

PLANO DEL PUERTO Y PLAZA de la Ciudad de Sn. Felipe y Santiago de Montevideo con sus extramuros la linea de los rebeldes Acampados que la sitian y sus inmediaciones hasta los Arroyos del Miguelete y el Pantanoso, etc.

Es copia del Plano original hecho en Montevideo en el mes de Diciembre de 1813 dedicado el Exmo. Sr. D. Gaspar Vigodet.

Madrid 22 de Julio de 1819.

Ant.o de la Igl.a

EXPLICACION DE LAS LETRAS Y GUARISMOS

a. Camino R.l de Cordón a las tres Cruces hacia Maldonado.
b. Camino R.l del Miguelete hasta el vado de las Duranas, á las Piedras, Canelon, etc.
c. Camino por la Playa al Miguelete hasta el vado del Molino, sigue a Canelon etc.
d. Camino desde el Cristo hasta incorporarse con los del Miguelete.
e. Caminos para los Pozos de la Estanzuela y sus charcas, etc.
f. Caminos desde el Cristo hasta los saladeros del Buceo.
g. Camino del Arroyo seco por el Puente, a la figurita hasta el Cerrillo, etc.
h. Camino desde el Cordon a la Chacra de la Paraguaya por los Campamentos del Cerrillo.
y. Camino desde la casa de Machin al ladero del Cerrillo.
j. Camino 2º idm. como el anterior.
k. Camino desde mas arriba de las tres Cruces sigue ladero al Cerrillo hasta. el R.l del Mig.te.
l. Camino desde el R.l del Miguelete sigue por la chara del Calvo al Cerrillo y á las Chacaras.

m. Caminos desde el R.I del Mig.te al Salad.o de Masiel y al vado del Molino etc.
n. Caminos desde la Panaderia de Moino a la Chara de Sostoa y a los Campamentos.
o. Camino por encima de la Chara de Saravia, sigue al N. del Cerrillo ladero a las Chacaras, y cruza el Miguelete para el Peñarol por la Chacara de la Española.
p. Camino desde el Christo a las Tres Cruces.
q. Camino por la Playa al vado de la Barra hasta el Cerro.
r. Camino desde el R.I del Miguelete a el del vado del Molino.
s. Camino desde el R.I del Miguelete al ladero del Cerrillo.
t. Camino desde el vado del Molino al Cerro por el vado de la Buey.a.
u. Camino desde el vado del Molino al Cerro por el vado de la Arena.
v. Camino desde el de Canelón a la Estancia del Rey.
x. Camino por encima de las Chacras h.sta el Peñarol.
i. Camino desde el Vado del Molino a las Piedras, etc.
z. Camino á la casa de los Negros, sigue hasta el vado del Molino.

CONTINUA LA EXPLICACION

1. Campo Santo.
2. Almacen de Polvora.
3. Matadero de Ramirez.
4. Pozos de la Aguada.
5. Casa de Sierra.
6. Capilla del Carmen.
7. Chacara de Nasini.
8. Capilla del Christo.
9. Panad.a de Moñino y la bat.a de los Morteros.
11. Pulp.a de Sobera cortado el camino.
12. Panadería de Valle.
13. Casa de los negros con bat.a de cañ.s.
14. Panadería de Ant.o Pérez.
15. Casa de Machin con reducto vive en ella Rondeau Gefe delos rebeldes.
16. Pulpería de la Figanta.
17. Panadería de Vidal, camp.tos de Dragon.s de la Patria, y de Artill.a con Reductos.
18. Camp.to de Negros y Mulatos con Reducto.
19. Camp.to del Cuerpo de la Estrella con Reducto.
20. Camp.to de Blandeng.s y demás rebeldes sin regimentar que manda Artig.s con reducto y cortadura en el Camino R.I.
21. Saladero de Silba.
22. Chacara de Cavia donde vive Artig.s.
23. Casa de las tres Cruces.
24. Chacara de la Paraguaya.

25. Chacara que fue de Sostoa.
26. Chacara de Caravia.
27. Chacara de Chupitea.
28. Chacara de Calvo.
29. Chacara de D.a Margarita.
30. Chacara de Juanicó.
31. Chacara de Camuso.
32. Chacara de la Cordovesa.
33. Chacara de Lorenzillo con camino nuevo y vado p.a pasar el *Miguelete.*
34. Chacara de D. Mateo Vidal.
35. Chacara de D. Melchor Viana.
36. Chacara de Casa Valle.
37. Saladero de Masiel.
38. Chacara de Pelagai y Camp.to de Otorgues.
39. Chacara del difunto Vazquez.
40. Pulpería de Canario.
41. Pulpería de Juanillo en el Cardal.
42. Vado del Molino en el Mig.te.
43. Chacara de la Viuda Aguiar.
44. Chacara de Cardoso.
45. Chacara de D. María Zabala de Vidal.
46. Chacara de Vervin: entre esta y la ant.r hay camino p.a vadear el Miguelete.
47. Chacara de Tomas Fernandez.
48. Vado de las Duranas en el Mig.te
49. Huerta de las Duranas.
50. Horno de ladrillo de Ilario Sanchez Sant.s de Rondeau.
51. Chara del Doctor Perez.
52. Chacara de Fachani.
53. Chacara de Fran.co Díaz.
54. Chacara de Ant.o Lopez.
55. Chacara de Ant.o el Aragones.
56. Panadería de Ortega.
57. Bat.a con que batieron los rebeldes la Plaza en el sitio de 1811.

Notas

1ª Tod.s los caminos delineados aqui son buenos p.a ruedas en tpo. seco menos el de la Playa p.a el Cerro p.r la barra del Pantanoso y el mas inmediato a la Costa p.a la Estanzuela. En el Invierno o con lluvias son generalm.te incomu.s los pasos de los arroyos p.r los grand.s pant.s q.e se forman en aquellos.

2ª. Actualm.te estan cortados por los rebeldes tod.s los camin.s

Escala de 900 Tues.s

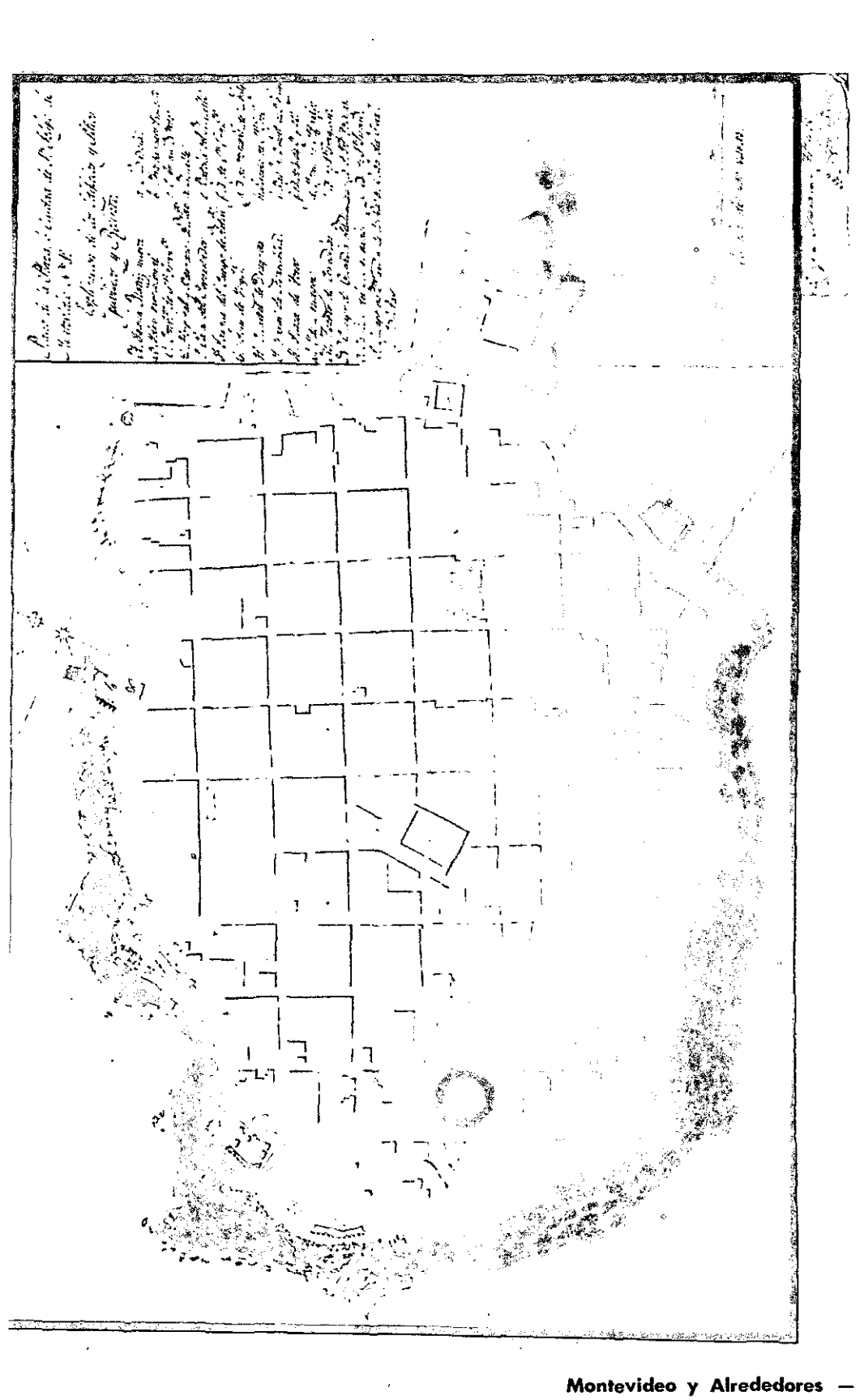

PLANO DE LA PLAZA O CIUDAD DE S.N FELIPE DE MONTEVIDEO Nº 1º.

Explicacion de los Edificios y Sitios Publicos y Recinto.

A. Iglesia Matriz nueva.
B. Idm. provisional.
C. Combento de S.n Fran.co.
D. Hospital y Barracon de Mar.a.
E. Casa del Governador.
F. Parque del Cuerpo de Artill.a.
G. Idm. de Ingen.os.
H. Quartel de Dragones.
I. Idm. de Asamblea.
K. Plaza de Toros.
L. Idm. Mayor.
M. Teatro de Comedias.
N. Cuerpo de Guardia del Muelle.
O. Casilla del Resguardo.
S. Cuerpo de Guardia de las Bat.as inmediatas.
a Ciudadela.
d Obra del nuevo Proyecto.
c Cubo del Norte.
b Muelle.
e Bateria del Muelle.
f Id. de S.n Fran.co.
g Id. de 2 morteros de 12 pulgadas.
h Fuerte de S.n Joseph.
i Bat.a de dos morteros de 9 pulg.s.
j Id. de 4 de 9. y 12.
k Idem de S.n Carlos.
l Id. de S.n Joaquín.
m Id. de S.to Tomás
n Id. de S.n Juan.
o Cubo del Sur.

Escala de 400 Varas.

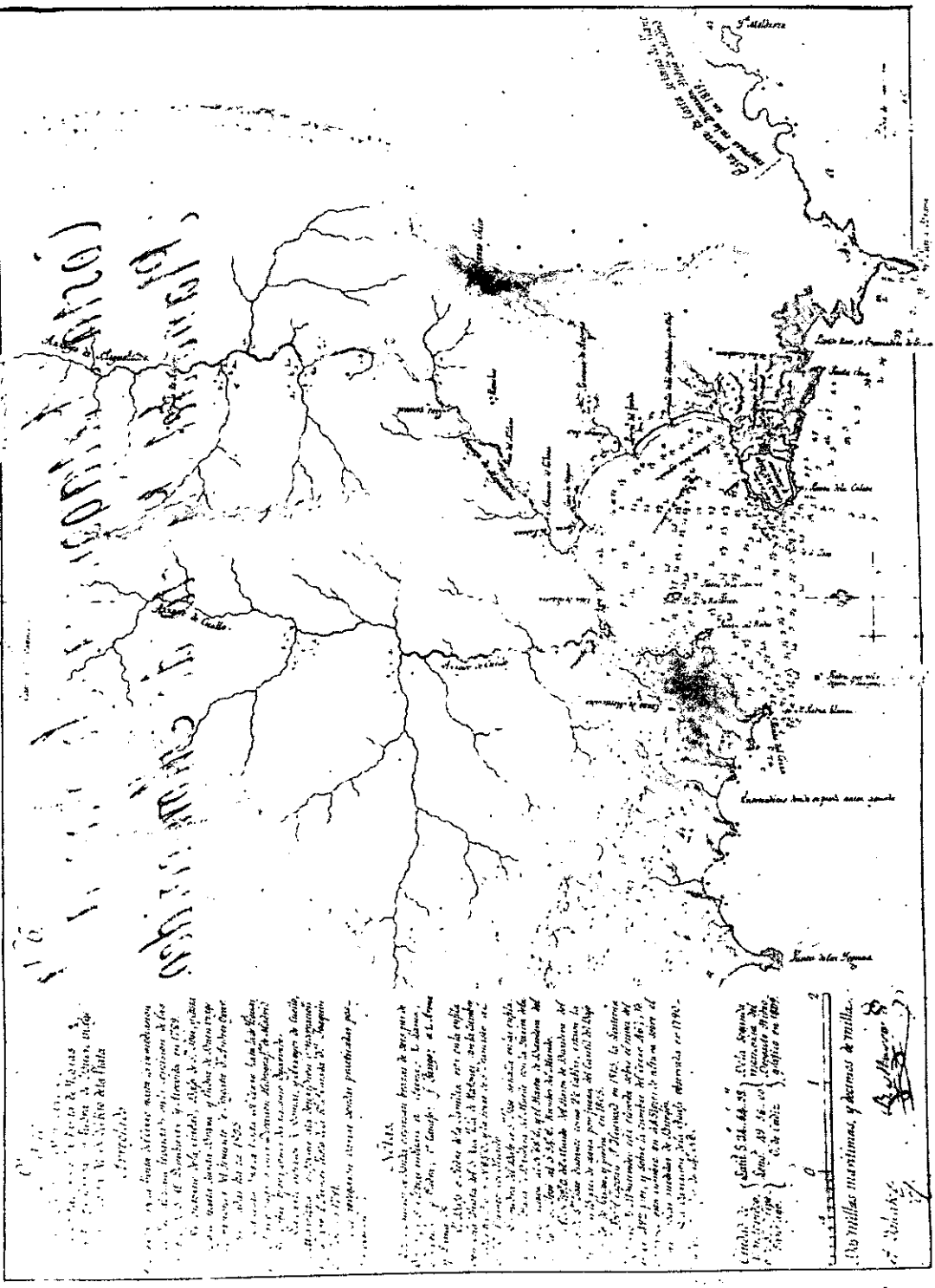

Montevideo y Alrededores — 34

PLANO DEL PUERTO DE MONTEVIDEO, Y COSTAS DESDE LA PUNTA DE YEGUAS HASTA PUNTA BRAVA, Y PIEDRA DE BUEN VIAJE.

Arreglado el Puerto, desde la Punta del Cerro hasta la inmediacion dela Ciudad, al Plano levantado enla comision delas Corbetas de S.M. Descubierta, y atrevida en 1789.

El contorno dela Ciudad, Bajo de S.n Jose y Costa que sigue hasta Punta Brava y Piedra de Buen viage por operaciones del Teniente de Fragata D.n Andres Oyarvide verificadas hasta 1805.

La Costa desde la Punta del Cerro hasta la de Yeguas por el Plano impreso enla Direccion Hidrograf.ca de Madrid en 1819, sobre operaciones del mismo Oyarvide.

La parte interior de Lomas, y Arroyos de Cuello y de Migueletes, conforme ala descripcion y marcacion.s hechas por el primer Piloto dela R.l Armada d.n Joaquin Gundin en 1791.

Y se agregaron varias Sondas practicadas anteriormente.

NOTAS

Los numeros de Sonda expresan brazas de seis pies de Burgos y sus letras indican a. Arena; L. lama; S. Suelta; p Piedra; Co. Cascajo; f Fango; aL Arena y Lama.

El Bajo o Piedra dela Familia esta en la enfilacion dela Punta del S dela Ysla de Ratones con la Cumbre de Montevideo al N 85º O, y la torre de S.n Francisco al S 1º.O. Rumbos del Mundo.

La piedra del Bajo de S.n José se halla en las enfilaciones del Hasta de Bandera del Muelle con la Garita dela Muralla nueva, al 68º L, y el Hasta de Bandera del Castillo de S.n José al S 54º L. Rumbos del Mundo.

Al N 59º O. del Mundo del Hasta de Bandera del Castillo de S.n José distante como 2 1|2 Cables estava la Valiza en 15 pies por fuera del Cantil del Bajo en fondo de fango, y piedra, en 1805.

Por el Capitan P. Heywood en 1818, la LINTERNA del Cerro de Montevideo está elevada sobre el nivel del mar 492 pies y sobre la cumbre del Cerro 46 1|2, resultando esta cumbre en 445 1|2 pies de altura sobre el mar; todas medidas de Burgos.

La Variación dela Aguja observada en 1790 en la Ciudad, fue de 14º N.E.

Ciudad de Montevideo
o de S.n Felipe y Santiago

Latit.d S.
34º 54' 38".
Long.d 49. 56
00. O de Cadiz

Dela segunda memoria del Depósito Hidrografico, en 1809.

Dos millas maritimas y décimas de milla.

A. Baleato. B. Massa

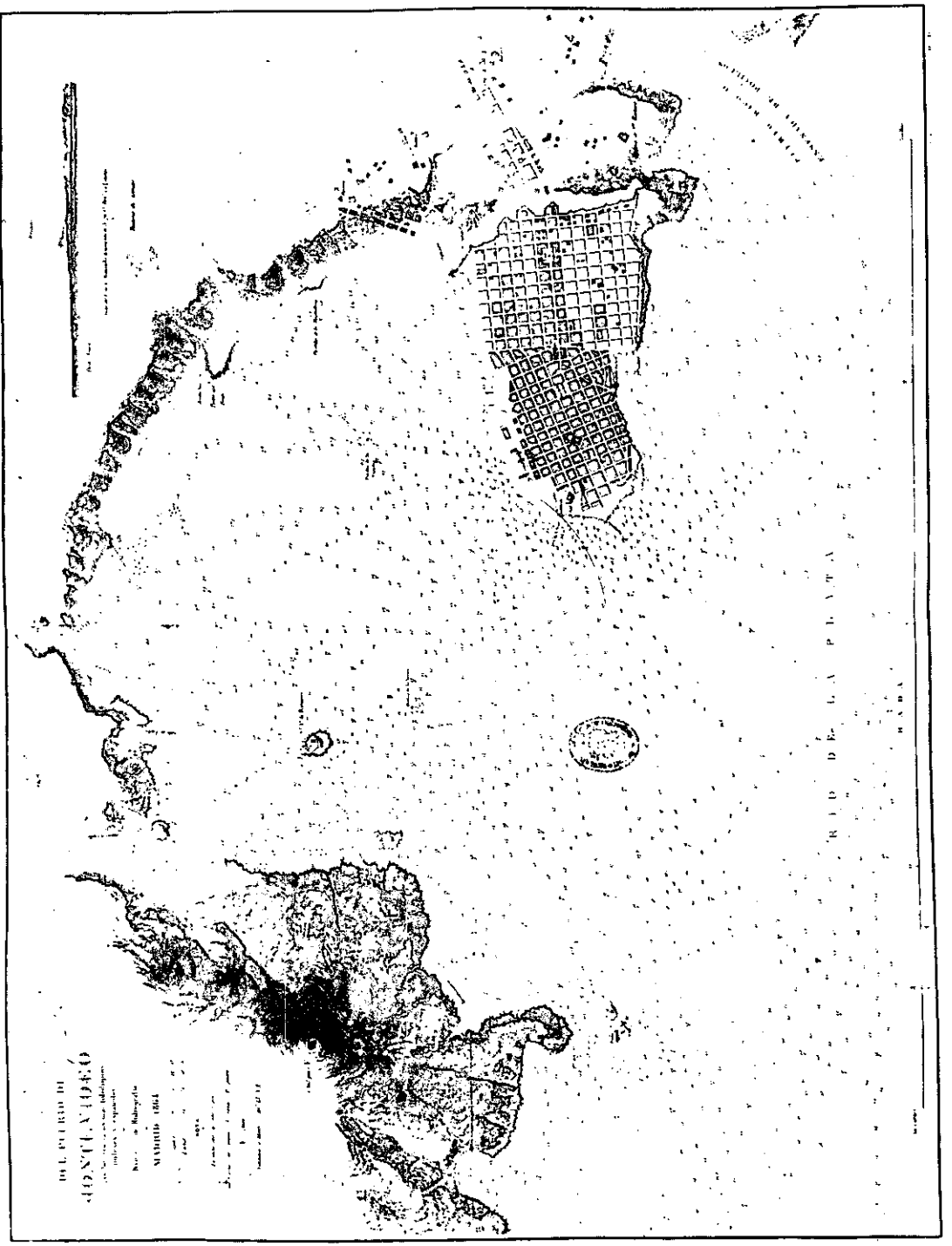
RIO DE LA PLATA

AMERICA MERIDIONAL

Plano del Puerto de Montevideo

Segun los trabajos mas fidedignos ingleses y españoles

Dirección de Hidrografía.
Madrid 1864
Castillo de S. José

Longitud 50º 01′ 22″ O
Latitud 34º 54′ 38″ S.

Nota

La sonda está expresada en pies.
A. indica arena: Arc. arcilla, F. fango, P. piedra, F. faro.

Variación en 1860 — 10º 15′ N.E.

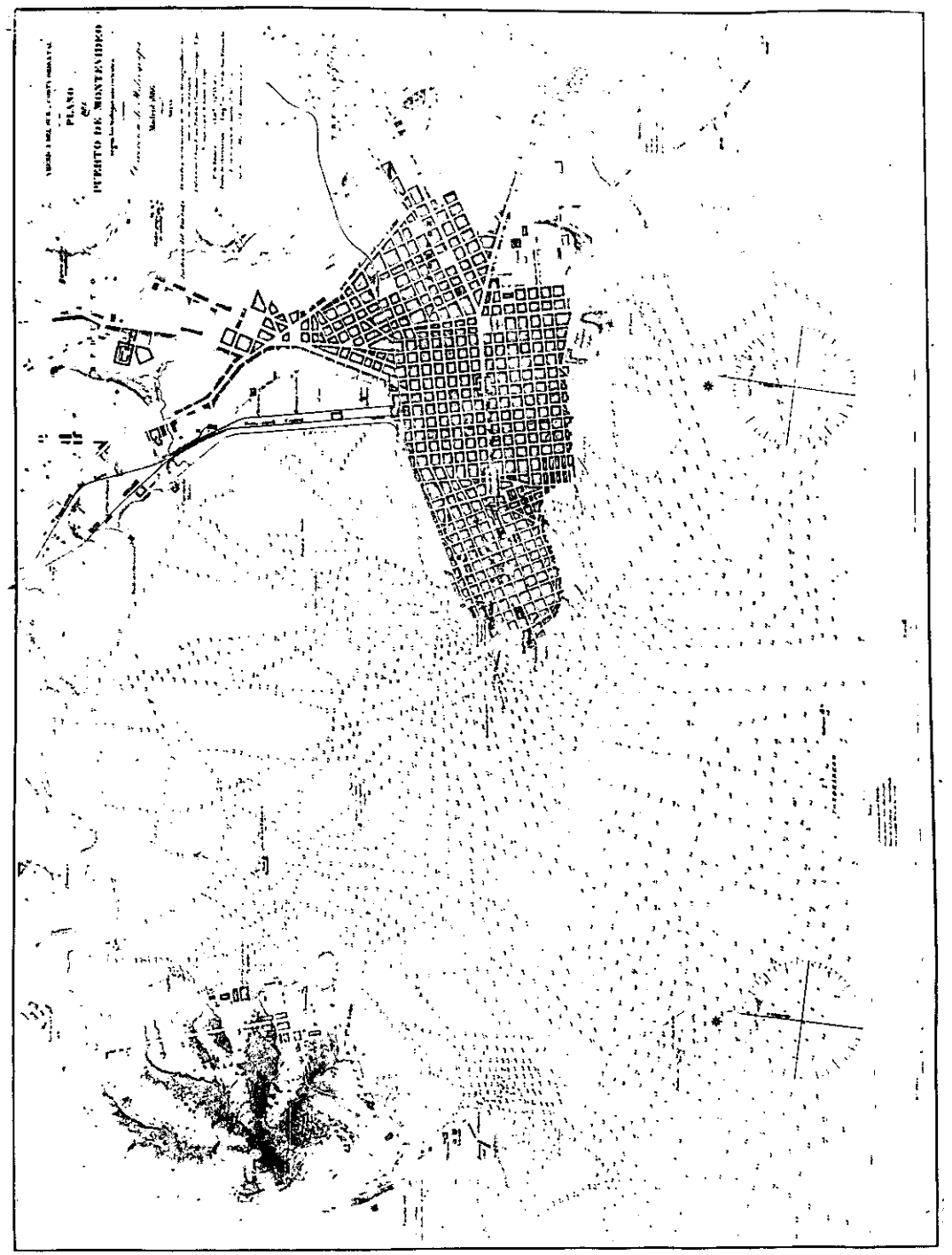
PLANO
DEL
PUERTO DE MONTEVIDEO

AMERICA DEL SUR — COSTA ORIENTAL

Plano del Puerto de Montevideo segun los trabajos mas recientes. Dirección de Hidrografía
Madrid 1885

Notas

La sonda y las elevaciones del terreno están expresados en metros sobre el nivel de la pleamar.

A. indica arena, F. fango, R. roca, P. piedras, Cª. conchuela, Cº. cascajo, F. faro, N. boya negra, B. blanca, R. roja.

I.a de Ratones
Punto de observacion
lat.d ..... 54º 55' 8"
long.d ..... 50º 1' 6" O de San Fernando

Establecimiento del puerto 2 h 30.m proximamente Variacion u 18847. a 5 ó NE decrecimiento anual años 5.

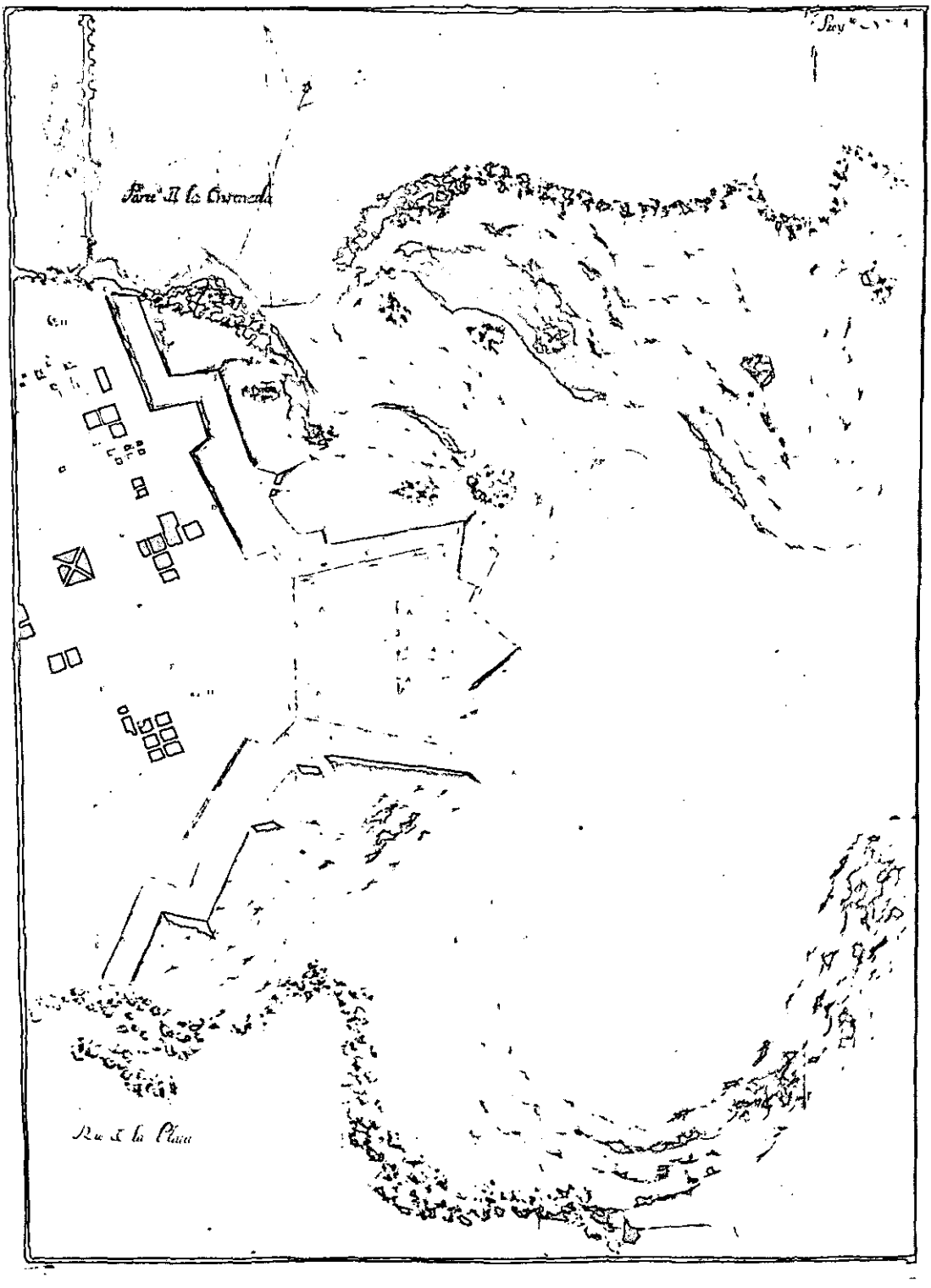
Para el la Ensenada
Rio de la Plata

Proy.to Nº 1º

Parte de la Ensenada

Río de la Plata

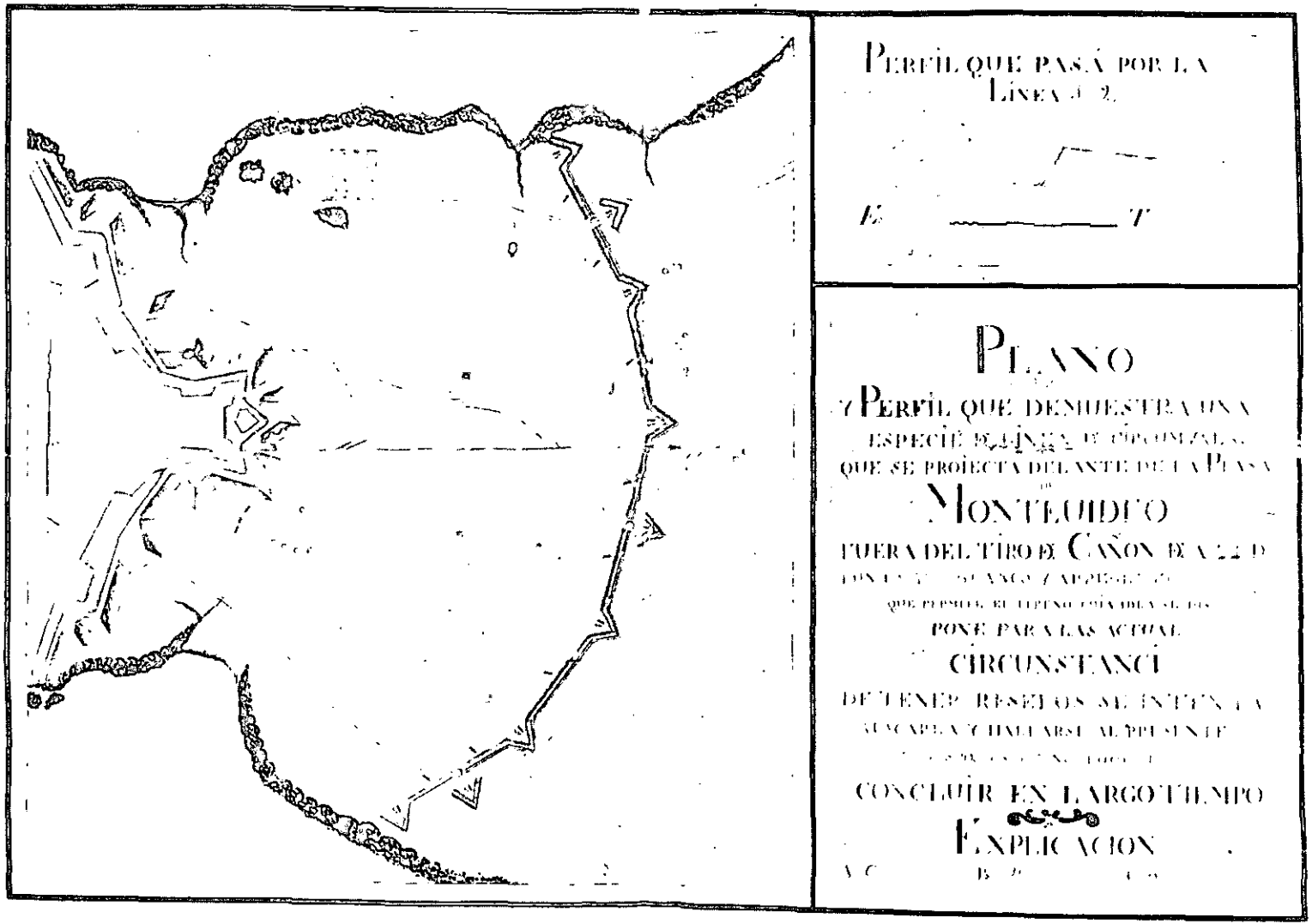
PERFIL QUE PASA POR LA LINEA
PLANO
Y PERFIL QUE DEMUESTRA UNA
QUE SE PROIECTA DELANTE DE LA PLANA
MONTEVIDEO
FUERA DEL TIRO DE CAÑON
PONE PARA LAS ACTUAL
CIRCUNSTANCI
CONCLUIR EN LARGO TIEMPO
EXPLICACION

Perfil que pasa por la linea J.2

Plano y Perfil que demuestra una especie de linea de circumvalac.n que se proiecta delante de la Plasa de **MONTEVIDEO** fuera del tiro de Cañón de á 24 de punta en blanco y arreglado ala situ.on que permite el terreno cuia idea se dispone para las actual.s Circunstanci.s de tener reselos se intenta atacarla y hallarse al presente en disposi.n de no poderla concluir en largo tiempo.

Explicación

A. Cortinas. B. Reductos. C. Salidas.

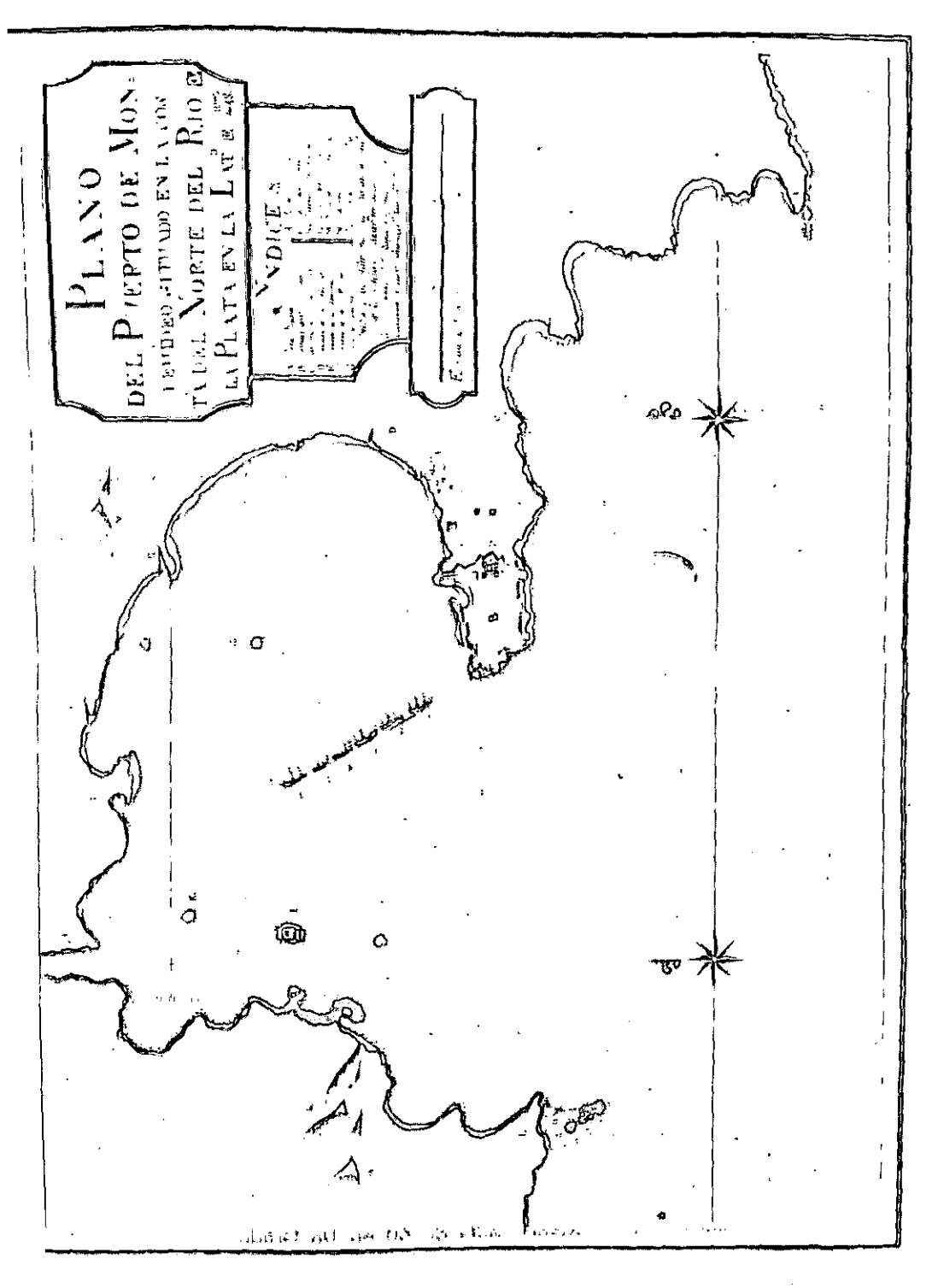
PLANO
DEL PUERTO DE MON
TA DEL NORTE DEL RIO
LA PLATA EN LA LAT
VNDRE

P L A N O

DEL FUERTO DE MONTEVIDEO SITUADO EN LA COSTA DEL NORTE DEL RIO DE LA PLATA EN LA LAT.d E 34º 48′ Sur.

Yndice

A. Punta Brava
B. Ciudad de S.n Prelipe
C. Fuentes de agua Dulce
D. Aguada de los Navios
E. Arroyo de la Aguada
F. Arroyo de los Molinos
G. Cala del Lastre
H. Rio de los Migueletes
I. Isla del Puerto
K. Piedras Negadisas
L. Punta del Zerro
M. Cerro de Montevideo
N. Montevideo Chico

Los num.s de la Sonda son pies yng.s

NOTA. Q.e los Numeros sig.s señalan la situ.on de los Navios Acordonado.

1. El Prusiano.
2. El Dragón Francés
3. Santa Barbara
4. Prin.e S.n Lorenzo
5. El Correo
6. El Cabeq.e

Escala de Una y Media Milla de 60 en Un Grado.

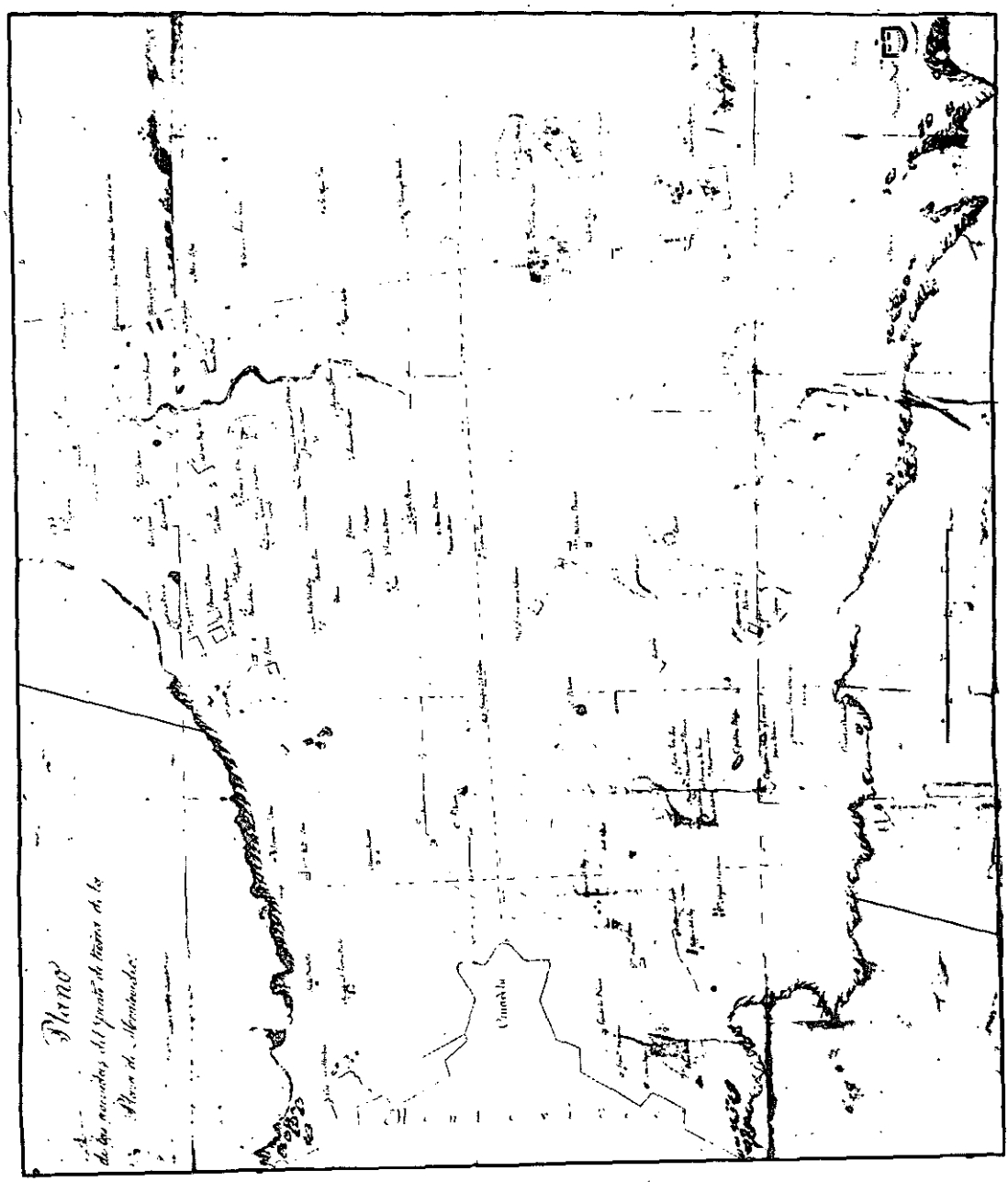
Plano

PLANO

de las avenidas del frente de tierra de la Plaza de Montevideo.

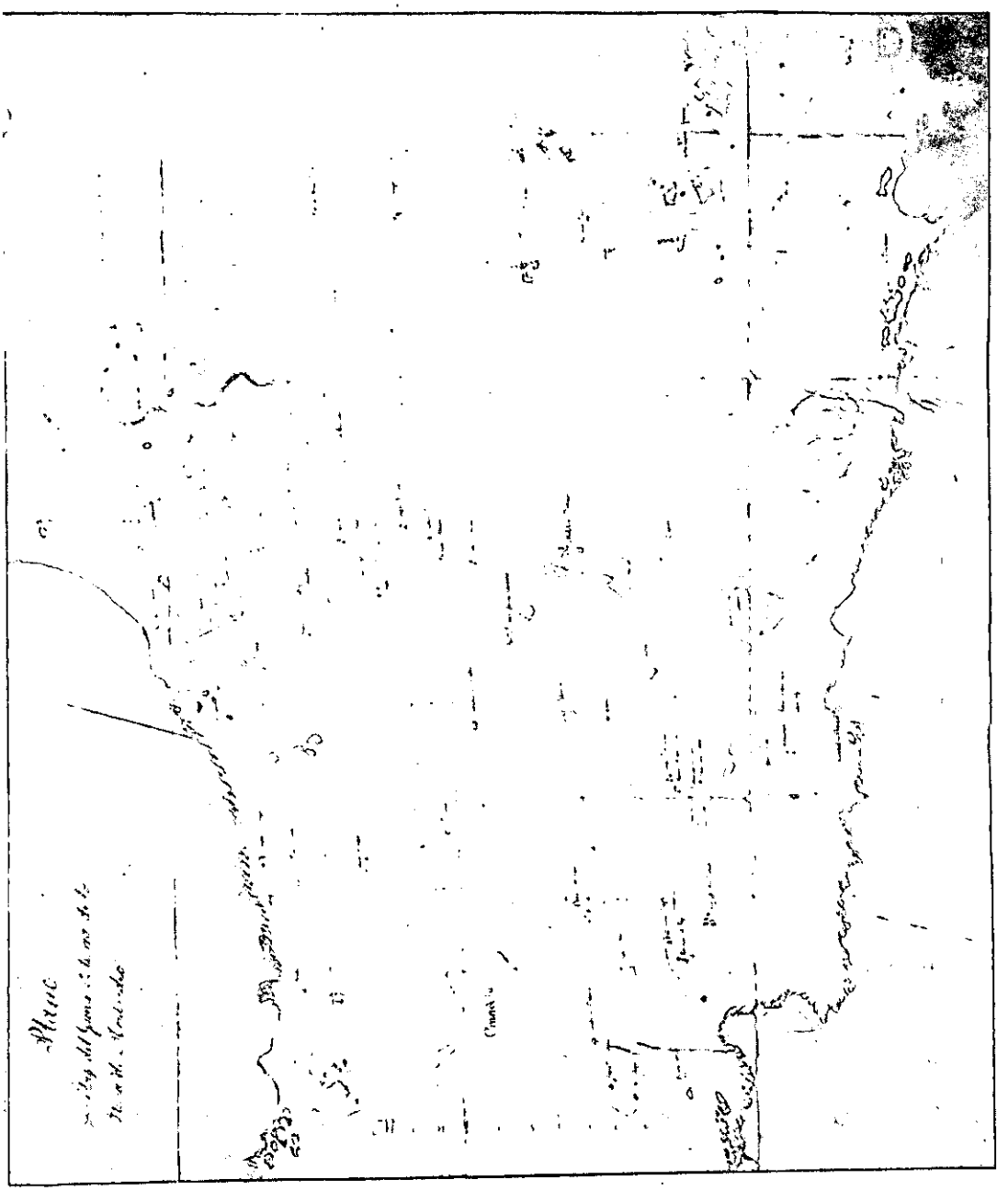

PLANO

de las avenidas del frente de tierra de la Plaza de Montevideo.

Escala de 500. Varas.



Plano de las tierras comprehendidas para el Rio de la Plata y e
con las poseciones y porciones de cadauna las que manifiestan
debidos colores de que han pintado y señalado como seba enla
plicacion superior.

Color de Nacar	—	Chacara y estancias de los Vecinos y de S.M.
Color de Plomo	—	Dn. José Almeda Rio.
Nevado	—	Porciones de Da. Maria Fran.ca de Alzaybar y su posecion tod terreno comprehendido dentro dela circunf.a mora del Num.o 5
Cardenillo	—	Terreno comprado a las temporalidades por D.n Juan Fran.co cia, y su porcion es todo el terreno comprehendido dentro Linea toda doble Num.o 2.
Berde	—	Posecion de D.n Melchor de Viana aq.n pretende despojar Fran.co de Alzaybar.
Pagizo	—	D.n Manuel Ign.o dela Quadra aq.n pretende despojar D.n Fra de Alzaybar.
Rojo	—	Terreno que comprehenden 11 suertes de estancia concedidas al a to D.n Man.l Duran ysus erederos pobladores principales aqui quiere despojar D.n Fran.co de Alzaybar.
Color de tierra	—	Primitivos terrenos de D.n Fran.co de Alzaybar bajo el Num.o Linea Amarilla.
Iden	—	Campos quesetiene abrrogado dicho D.n Fran.co de Alzaybar el N.o 4. Isin embargo delos referidos espreza sus pretencione desposeer al del Difunto D.n Man.l Duran, yasus erederos, Juan Fran.co dela Quadra, a D.n Melchor de Viana, a parte d pretenciones de D.n Juan Fran.co Garcia, a las de D.a M.a Fra de Alzaybar solicitando los ynmensos terrenos delas bertientes Yi y dilatadas Campañas del Rio Negro con las delos Cerros o yerbales y cerros de afuera.
Num.o 5	—	Estancia de D.n Cosme Albarez Aguilar.
Num.o 6	—	Estancia Aguilar de uno de los primitivos Pobladores (Fran.co tellano) que binieron por orden delRey de nro. S.r D.n Felipe que de Dios goza, y mandado despoblar por D.n José Villanu Pico con grabe perjuicio de su Dilatada Familia.
Num.o 7	—	Estancede Dom.o Gonzales.

NOTA

Que este plano esta arreglado alas mas exactas dimensiones
han hecho en estos Campos.

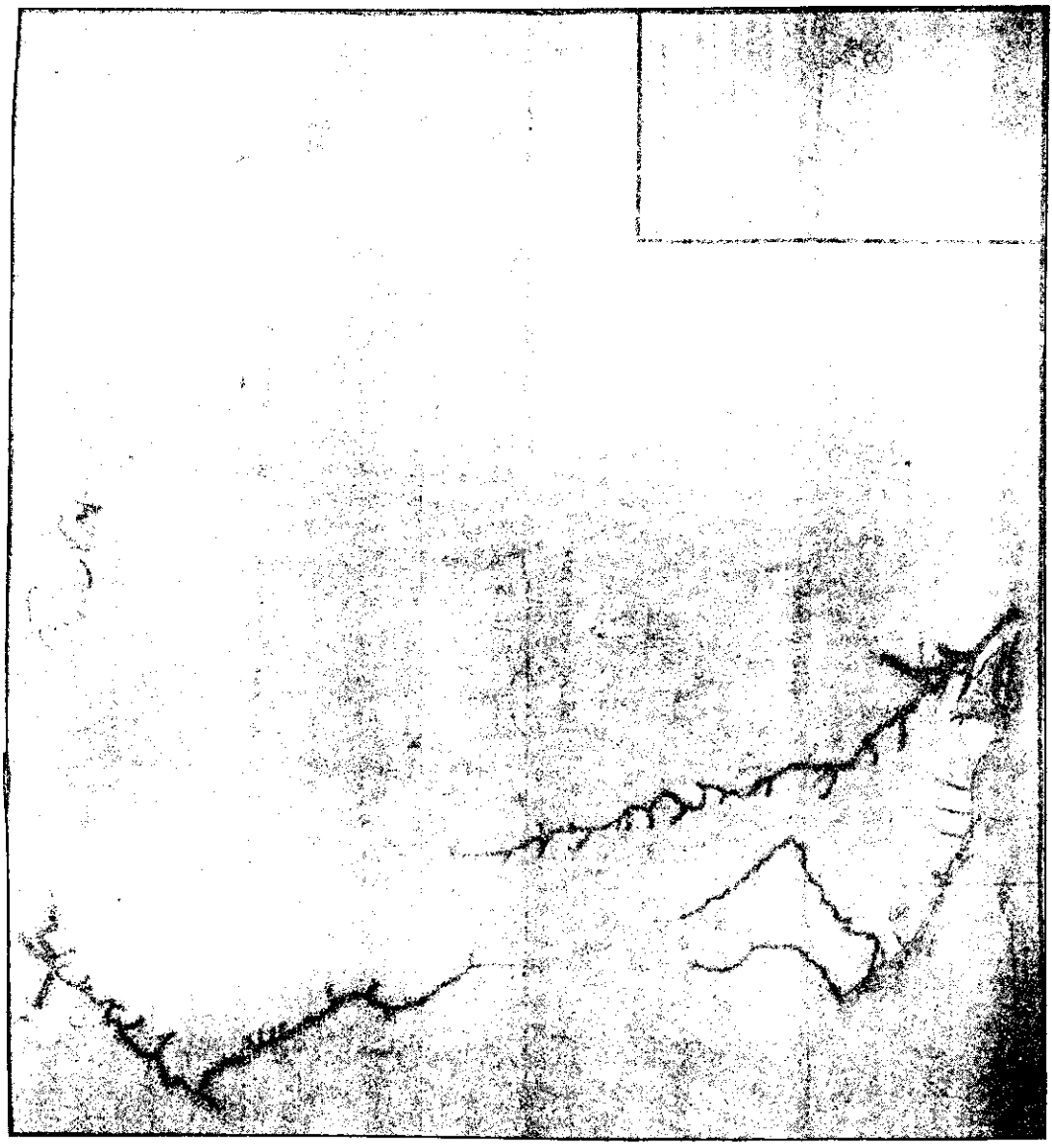

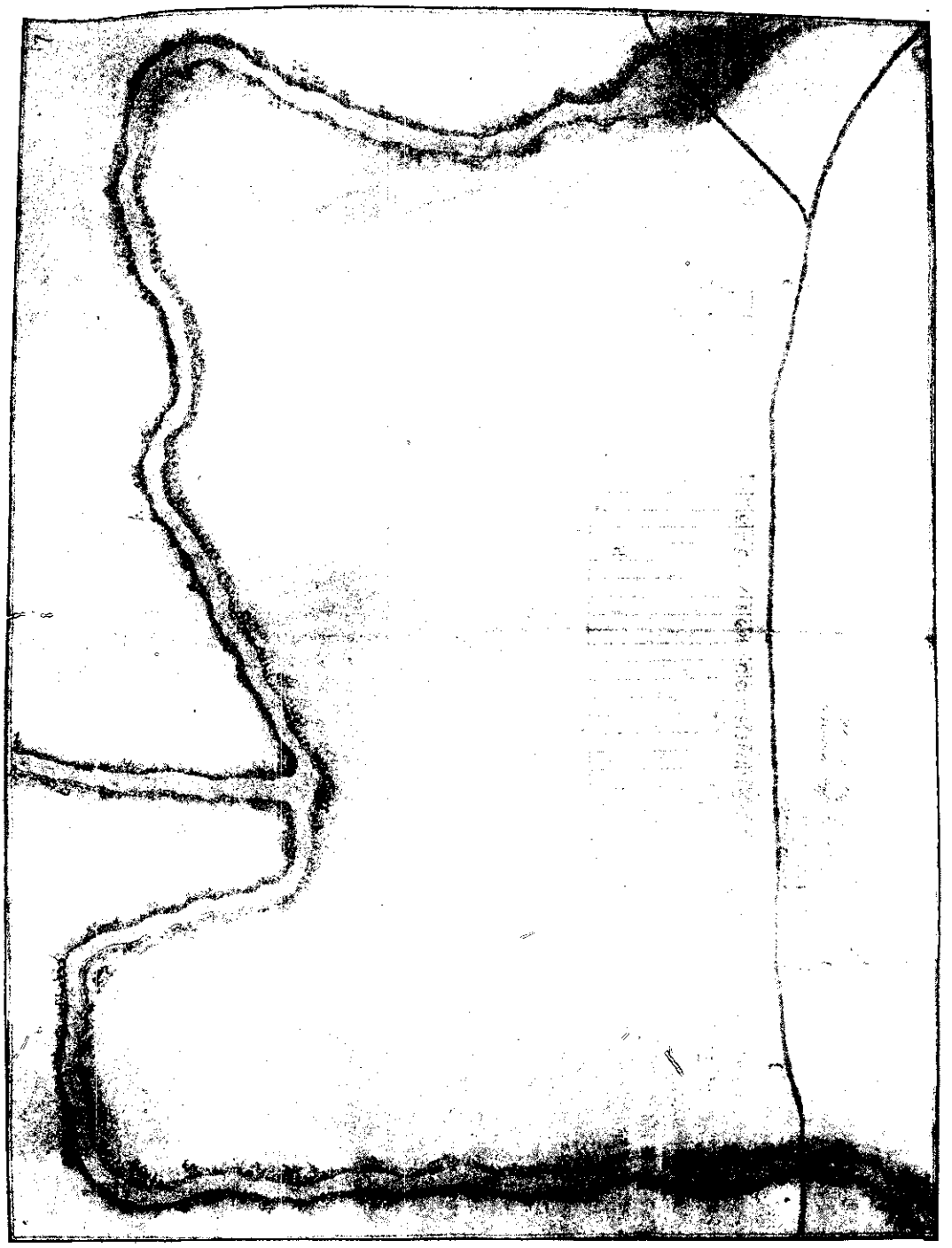

A	Rio de Canelones
E	Rio de S.ta Lucia
O	Caminos para Montevideo
R	Chacras de los Pobladores
A	Paso
S	La Poblacion
Y	([. . . . . .])

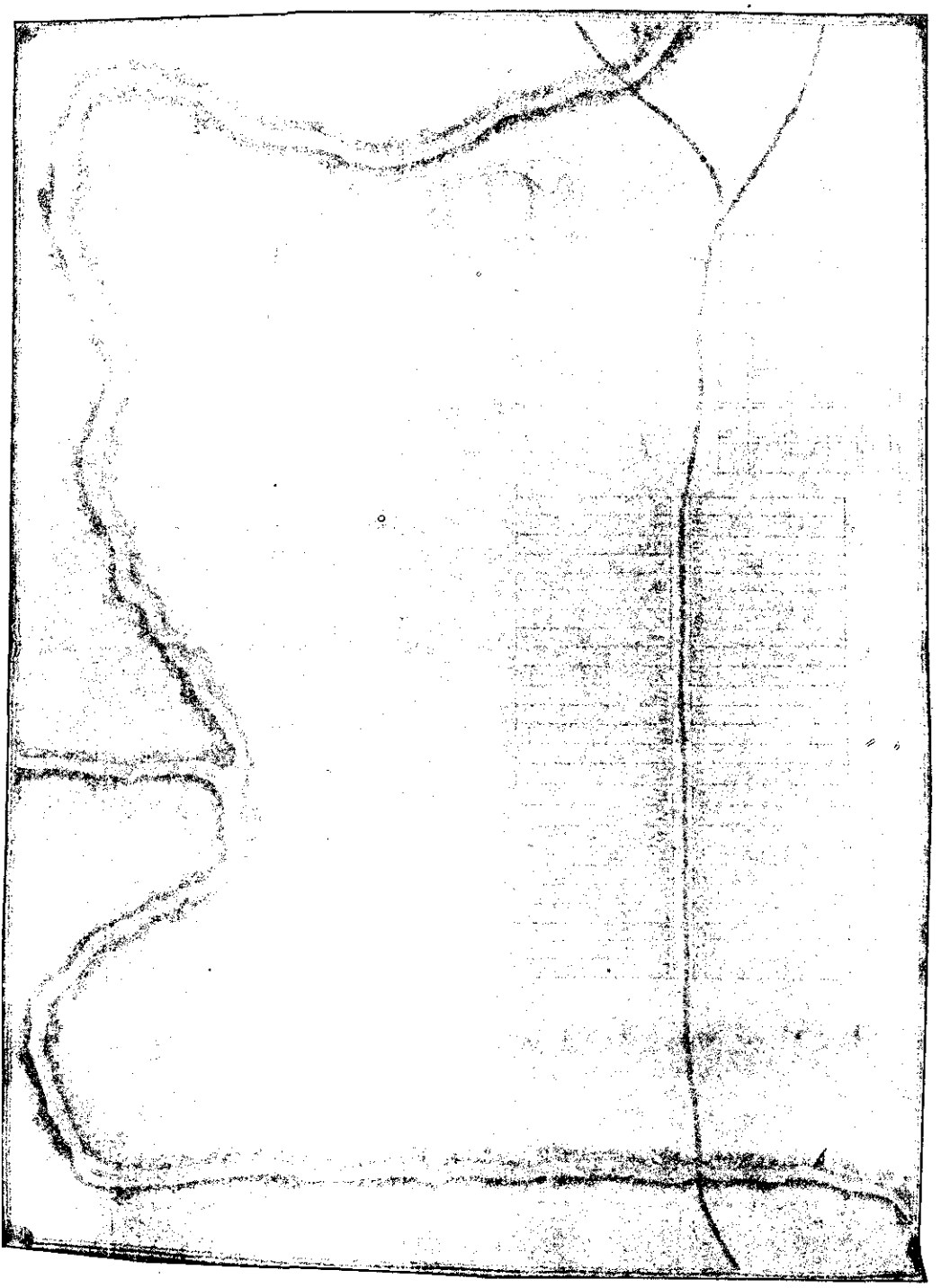

Plano del terreno dela Nueba Villa de Sn. Juan Baut.a.

A. La Plaza Principal.
B. Casa de Cabil.o, Carsel, y Propios.
C. Iglesia y dom.s á ella corres.te.
E. Chacras Repartidas.
F. Camino R.l p.a Montevideo.
G. Terreno para Ejido.
P. Pastos, Comu.s delos Pobla.s.
a. Río de Canelones.
s. Río de S.ta Lucia.

Río de la Plata

Río de la Plata
Río de la Plata que comprehende

Plano del Rio de la Plata que Comprende las Enzenadas, Ríos Islas y Bancos que en el sedemuestra y el paraje en donde se perdio la fra-ta del Rey nombrada la Susana que fue el 29 de Octubre de 45 auna Legua de Montevideo como va demostrado con el Sondeo correjido ultimam.te por el Practico y Piloto de Este Río D.n Juan Antonio Guerreros.

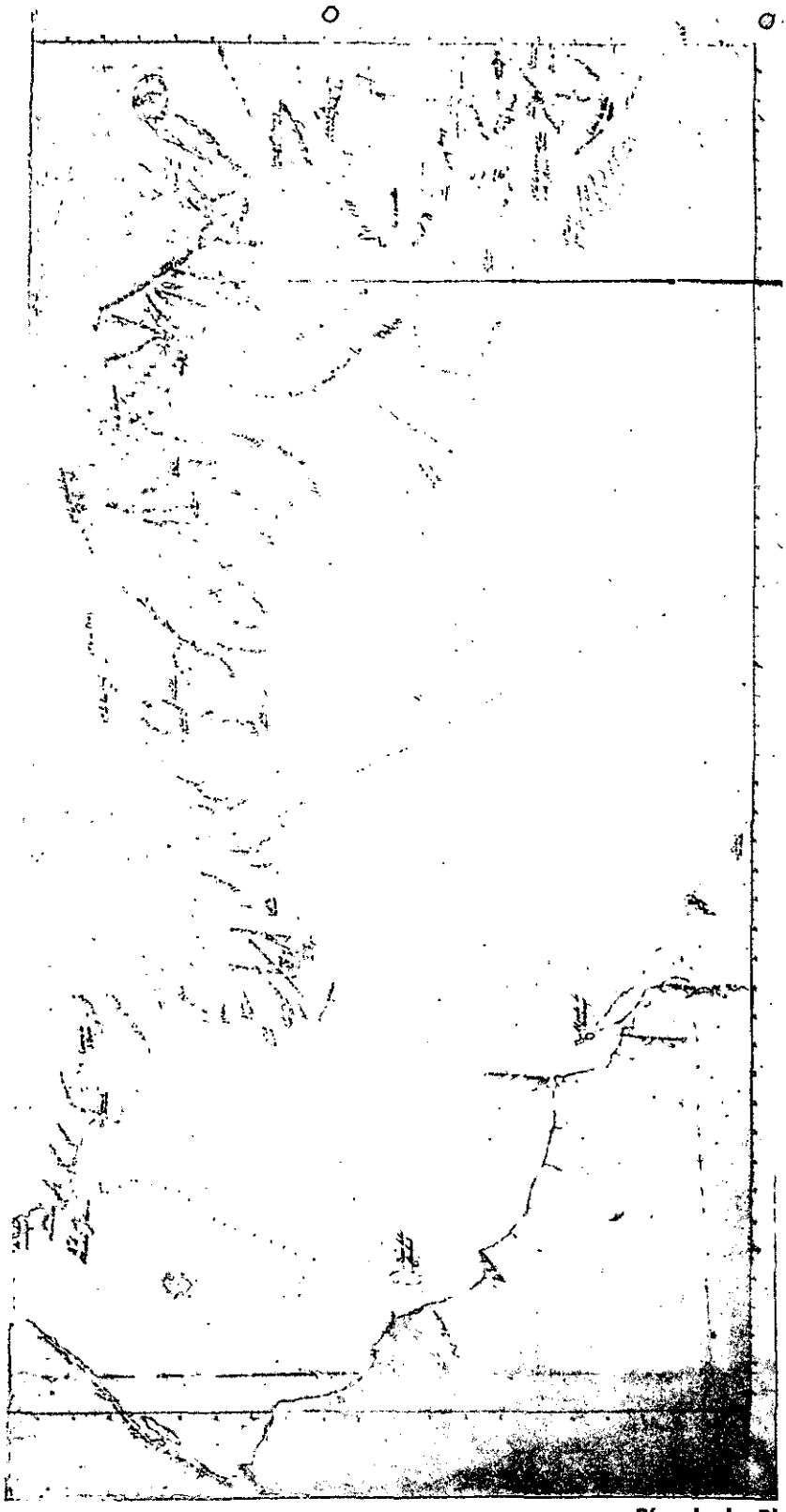

Río de la Plata — 2

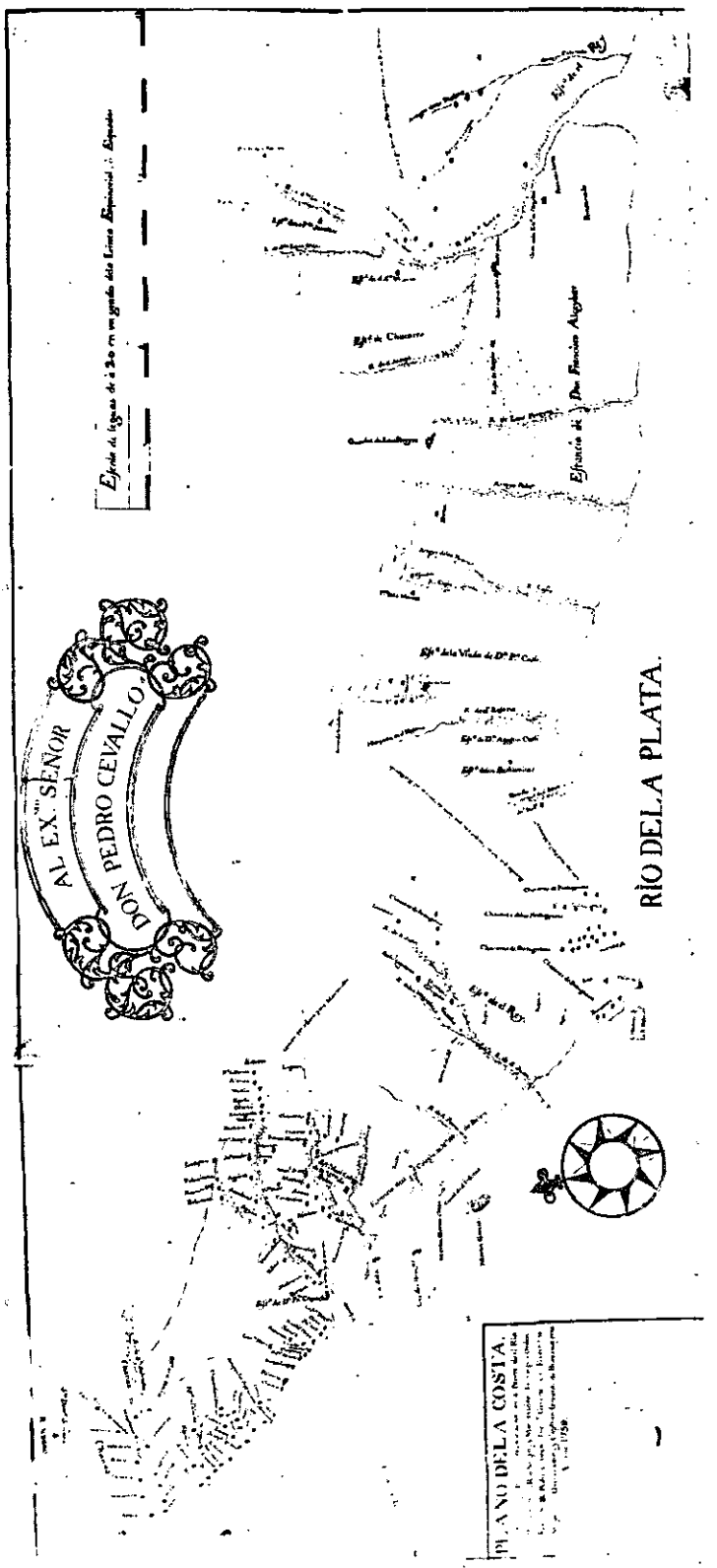
AL EX.MO SEÑOR
DON PEDRO CEVALLO.
RIO DE LA PLATA.
PLANO DE LA COSTA.

AL EX.mo SEÑOR DON PEDRO CEVALLO

Escala de leguas de á 20 en un grado dela Linea Esquinocial o Equador.

PLANO DE LA COSTA

RIO DE LA PLATA

Plano de la Costa

Estancias y Poblaciones, que se hallan al Norte deel Rio Plata entre el Rio Negro, y Montevideo, hecho por Orden Exmo S.r D.n Pedro Cevallos Then.te General delos Exercitos Magestad, Gobernador, y Capitan General de Buenos Aires

Año de 1759



Carta plana que manifiesta la costa Septentrional del Rio de la Plata.

desde la isla de Martin García hasta el fuerte de S.ta Teresa, los arroyos que desaguan en ellas desde sus cabeceras u orígenes y las islas adjuntas.

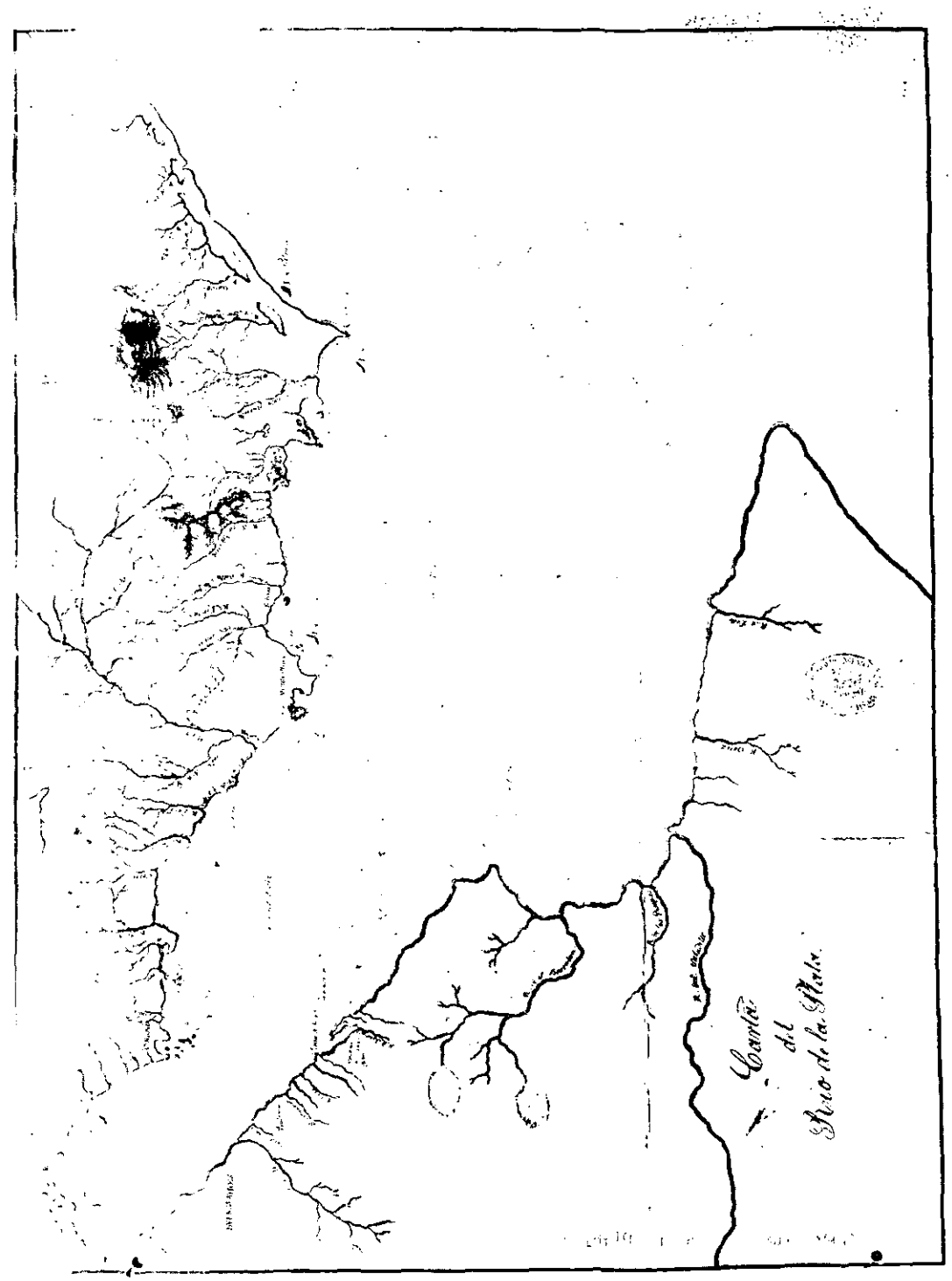
Carta
del
Rio de la Plata

Carta del Río de la Plata.

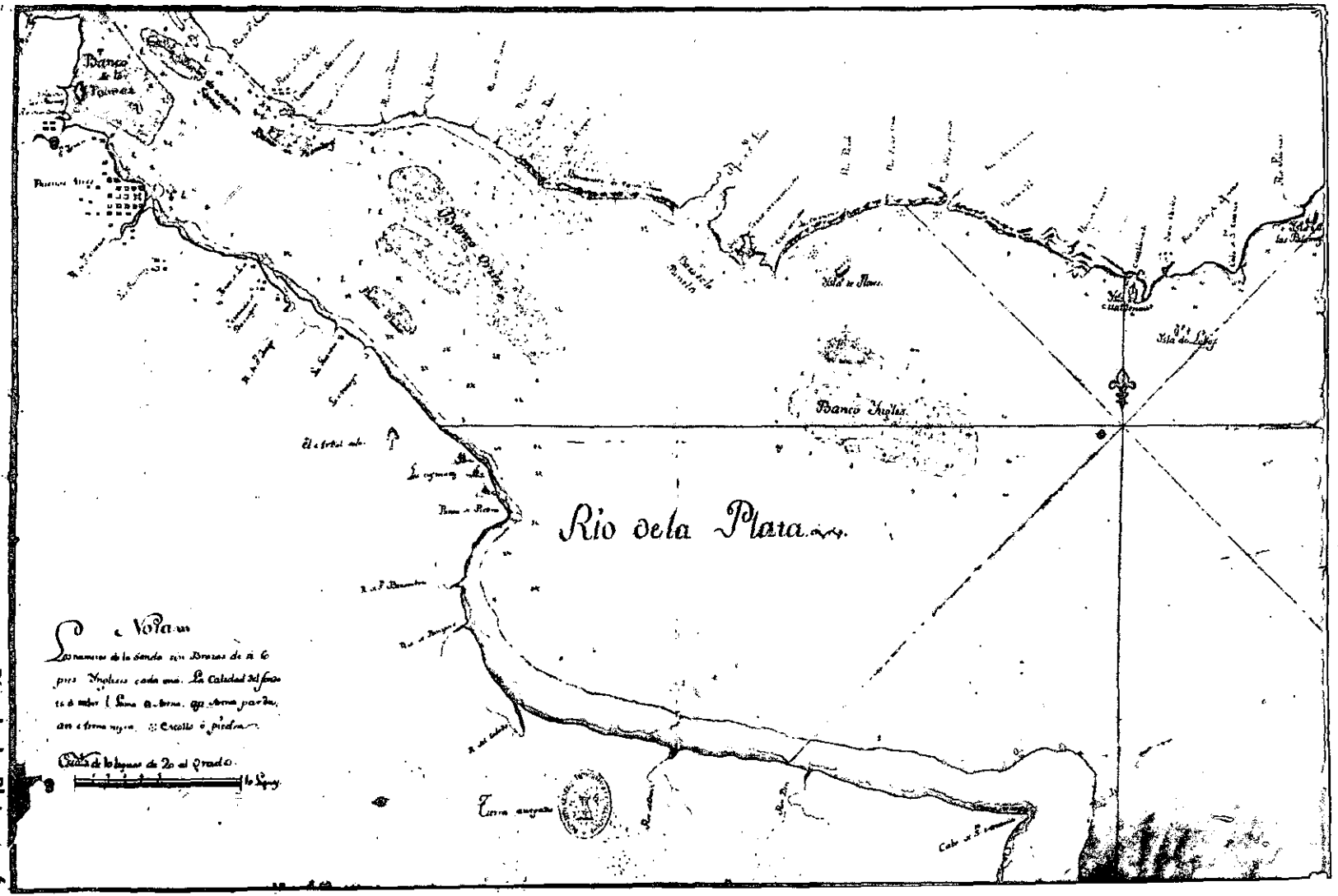

Río de la Plata — 6

Nota

Los numeros de la Sonda son Brazas de a 6 pies Ingleses cada uno.

La calidad del fondo es á color. L Lama; a Arena ap. Arena parda; An. Arena negra. * Escollo ó piedra.

Escala de 10 leguas de 20 al grado.

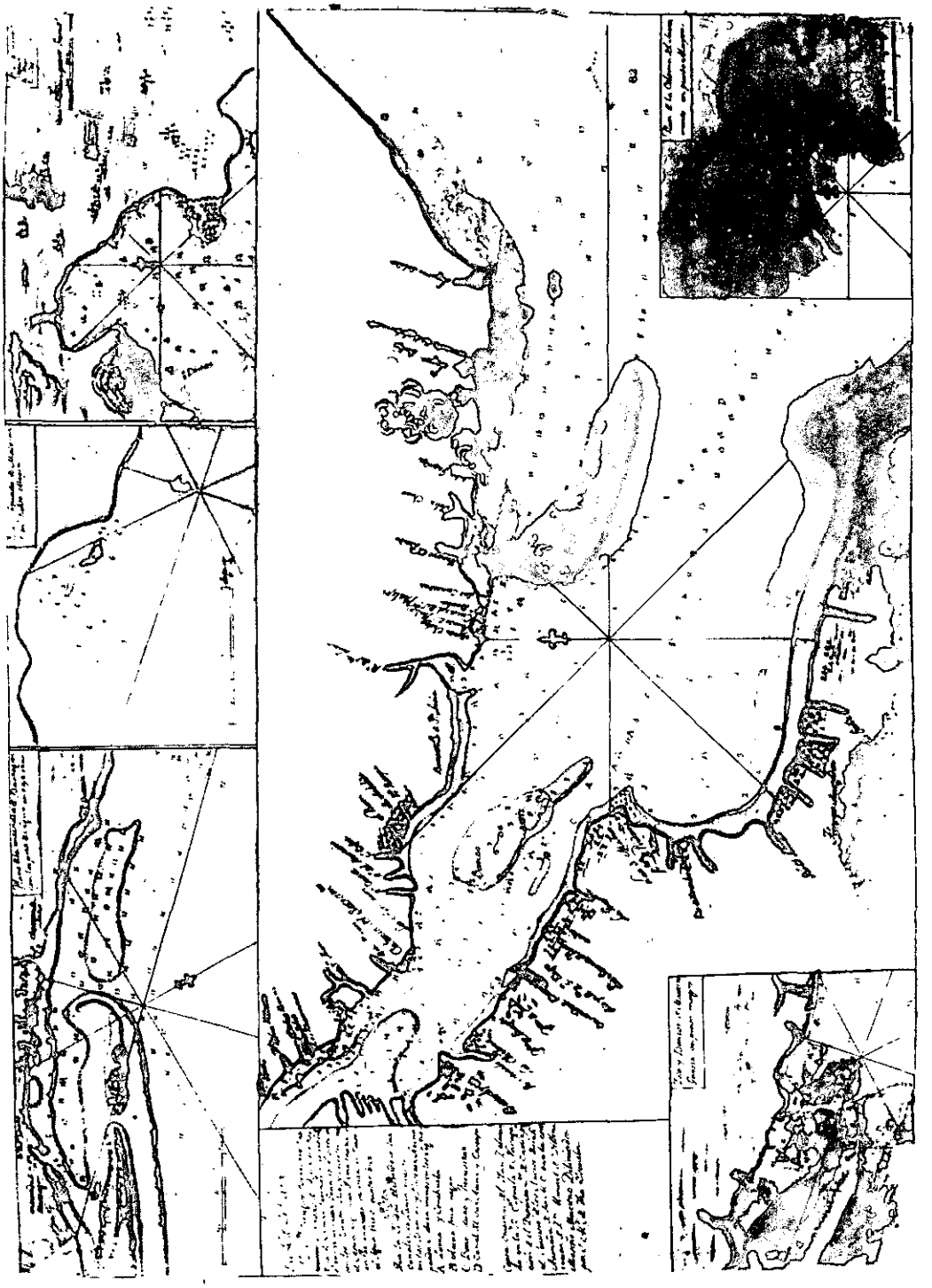

PLANO DEL R.O DE LA PLATA

Nuevam.te Corregido espresado las Brasas de Agua que hay de la Bajamar Ordinaria advirtiendo que en las mareas Grandes q.e con los vientos Sur, y Sureste crece el Agua algo mas de una Braza, y con las mareas ordinarias crese el Agua tres o cuatro pies.

Nota

Que la Ciudad del Fondo en las Canales es Lama Suelta, en los Bancos, y Plaseres y Arena parda y dura menos en los Sig.tes

A Lama y Conchuela
B Arena fina negra
C Canal del Sur Arena y Cascajo
D Barro duro y Piedresitas

Copia original del Plan Deliniado en la R.l Escuela de Navegacion del Departam.to de Cadiz p.a el Servisio de los Navios de la R.l Armada de Su M.C. bajo la correccion de Dn. Manuel de Villena Mesiño Maestro Deliniador por S. M.d de dha. Escuela.

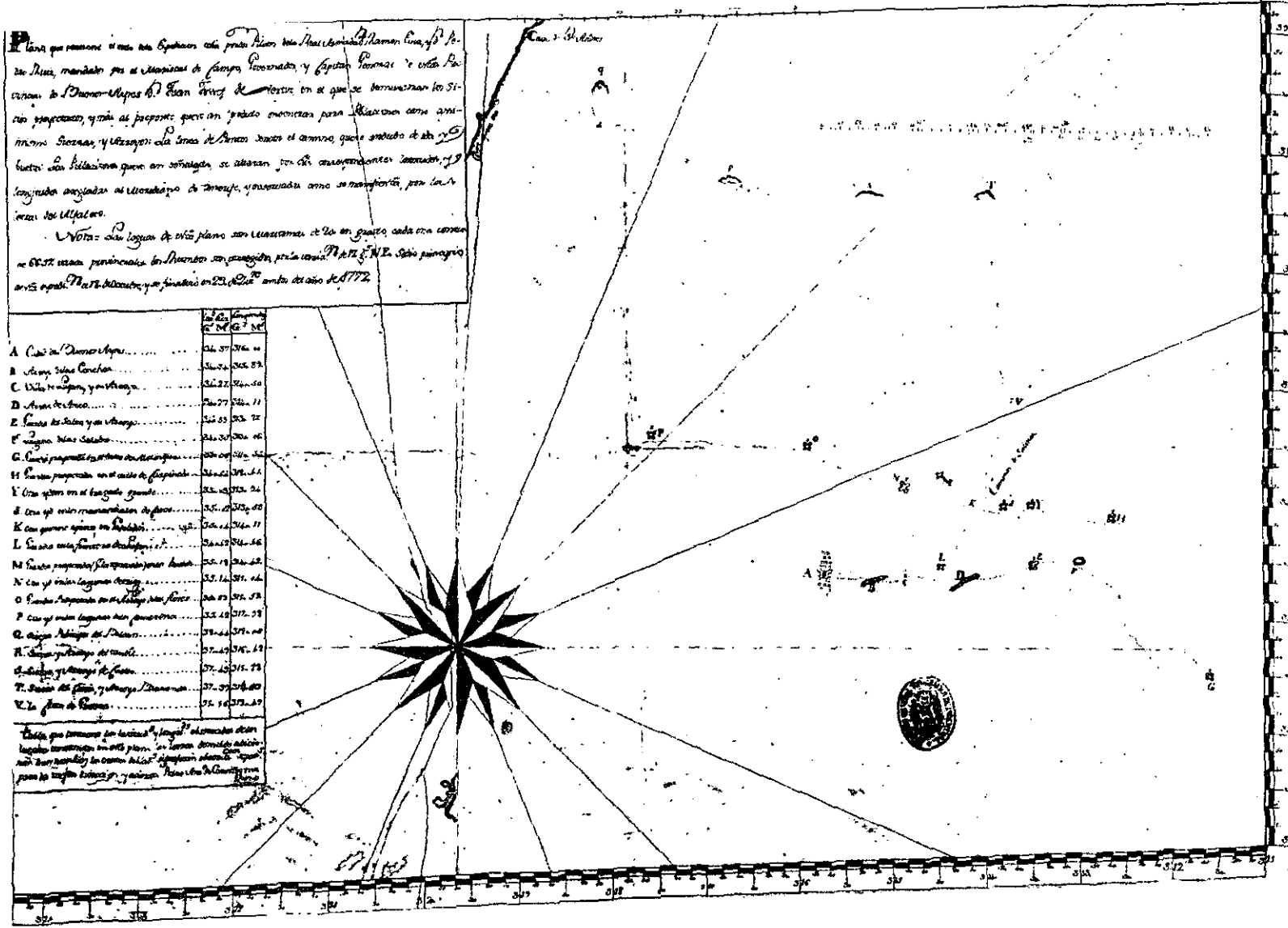
Nota: Las leguas de este plano son Marinas de 20 en grado, cada una consta de 6000 varas castellanas, las Derroteros son geográficas, por la razón M.N.E.N.E. Sitio geográfico en este espacio M.N.E. Octubre, y se finalizó en 23 Dic.re ambos del año de 1772.
A
B
C
D
E
F
G
H
I
K
L
M
N
O
P
Q
R
S
T
V

Plano que contiene el todo dela Eexpedición echa porlos Pilotos dela Real Ermandad Ramón Evia y d.n Pedra Ruiz, mandados por el Mariscal de Campo, Governador, y Capitán General de esta Provincia de Vuenos Ayres don Juan Torres de Ortiz en el que se demuestran los sitios proyectados, y más al proposito, quese an podido encontrar para Poblaciones, como assimismo Sierras y Arroyos; La linea del Rincon denota el camino, quese andubo de ida y buelta; Las Poblaciones quese an señalado, se allarán por ser correspondientes latitudes y longitudes arregladas al Meridiano de tenerife, y ovservadas como se manifiesta por las letras del Alfabeto.

Nota; las leguas de este plano son Maritimas de 2º en grado cada una contiene 665 % varas provinciales los Rumbos son corregidos porla varia.n de 17 g.s N.E. sedio principio de esta expedi.n el 18 de Octubre, y se finalizó en 23 de Dic.re ambos del año 1772.

		Los Lin. G.s	M.s	Longitudes G.s	M.s
A.	Ciudad de Buenos Ayres	34	37	316	00
V.	Arroyo de las Conchas	34	34	315	32
C.	Villa de Lujan y su arroyo	34	27	314	50
D.	Arroyo de Areque	34	27	314	50
E.	Guardia del Salvo y su arroyo	34	33	313	27
F.	Laguna de los Salados	34	35	315	06
G.	Guardia preparada en el Valle de Melorque	33	36	511	35
H.	Guardia preparada en el Valle de Carpincho	34	54	312	41
I.	Otra Idem. en el Bragado Grande	35	05	313	34
J.	Otra Id. enlos Manantiales de faros	35	02	313	53
K.	Otra que no se aprovo en Pasolien	35	04	314	11
L.	Guardia en la frontera de Lujan	34	42	314	46
M.	Guardia proyectada por la reprobada por los Buenos	35	12	314	42
N.	Otro Id. enlas lagunas detrigo.	35	14	319	04
O.	Guardia proyectada en el arroyo de las flores	307	33	319	52
P.	Otro Id. en las lagunas de los camarones..	35	42	317	38
Q.	Sierra Principe del bolcan	38	44	318	06
R.	Sierra y Arroyo del Tandis	37	49	316	42
S.	Sierra y Arroyo de Cuello	37	43	319	22
T.	Sierra del Caisú, y Arroyo Barranca	37	39	314	00
V.	La Cruz de Guerra	39	96	319	47

Tabla que contiene las latit.ds observadas delos lugares contenidos en este plano: las letras demalde adicionan a sus nombres las cruces doblad.s significan observa.ones separ.s para la mejor direccion y acierto. Pedro Ant.o de Cerviño me hizo.

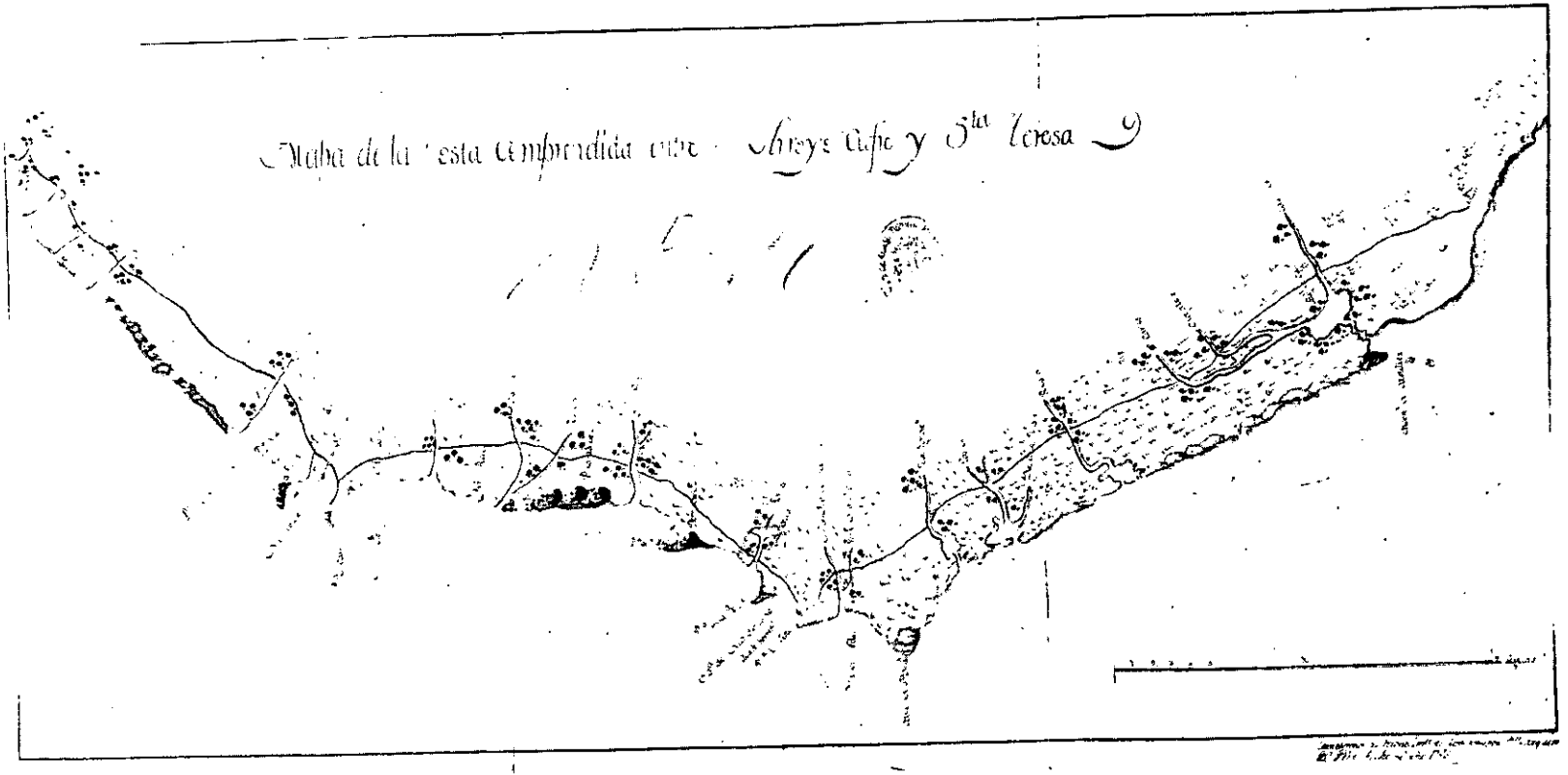

Río de la Plata — 9

Mapa de la Costa Comprendida entre el Arroyo Cufre y S.ta Teresa

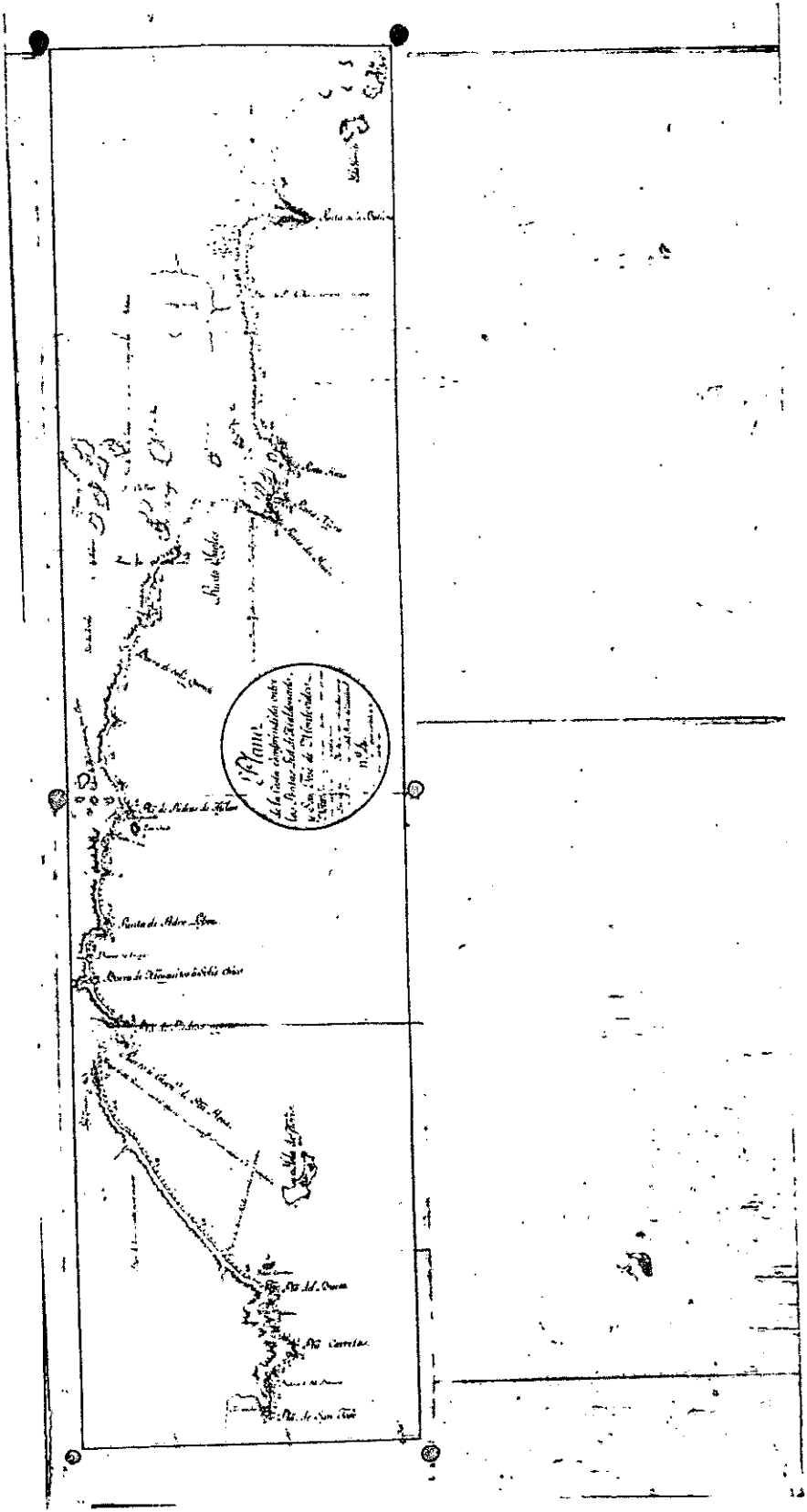

PLANO

de la Costa comprendida entre las Puntas Lest. de Maldonado y San José de Montevideo.

Nota

Los Arroyos señalados con puntos, denotan ser corrientes en Tpo. de lluvias, y nada más.

Las caídas del Fondo éstan indicadas como en él Plano particular del Puerto de Maldonado Nº 4.

Los numer.s de la sónda son braz.s de dos varas Castellanas.

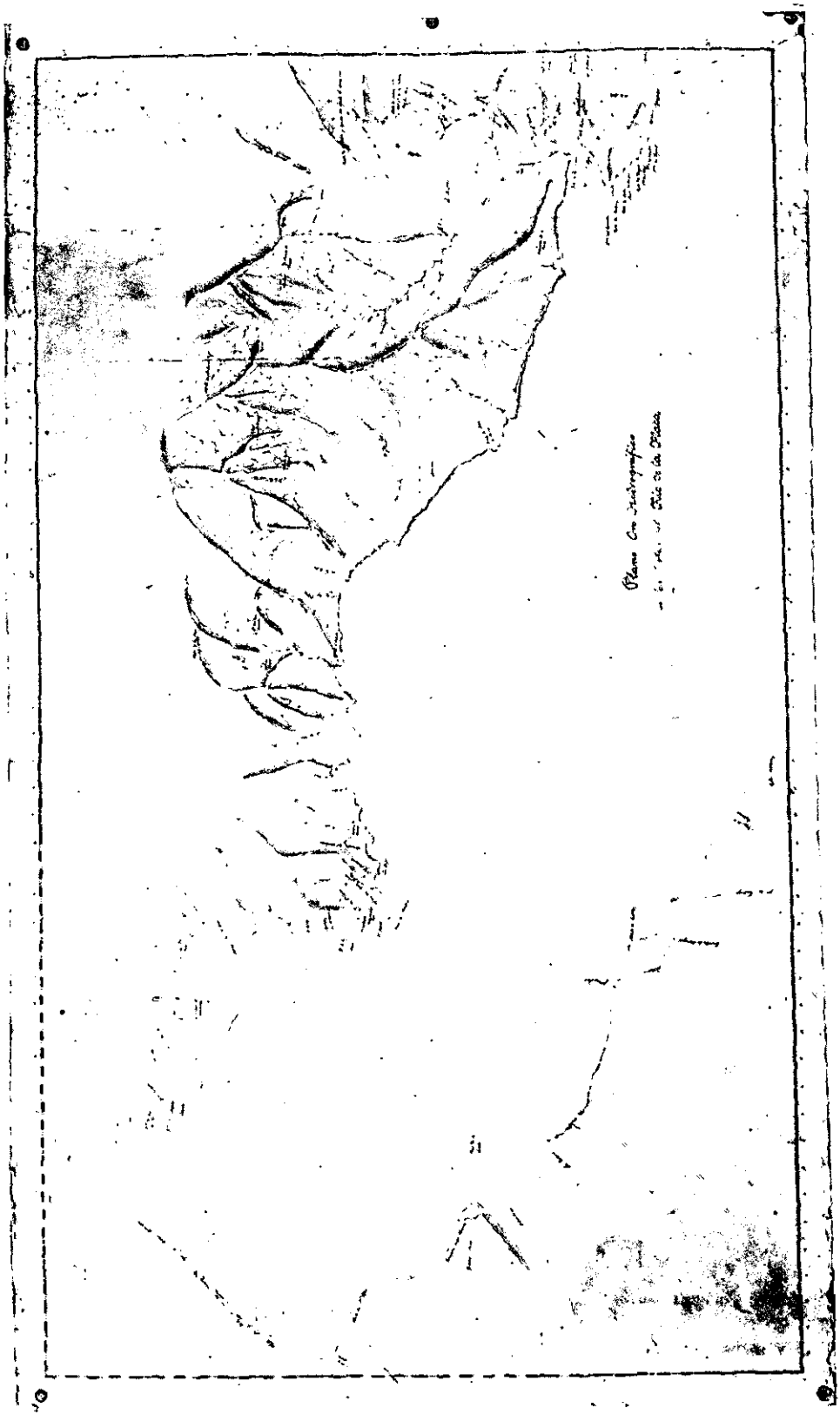

Plano Oro - Hidrografico de las Costas del Río de la Plata.

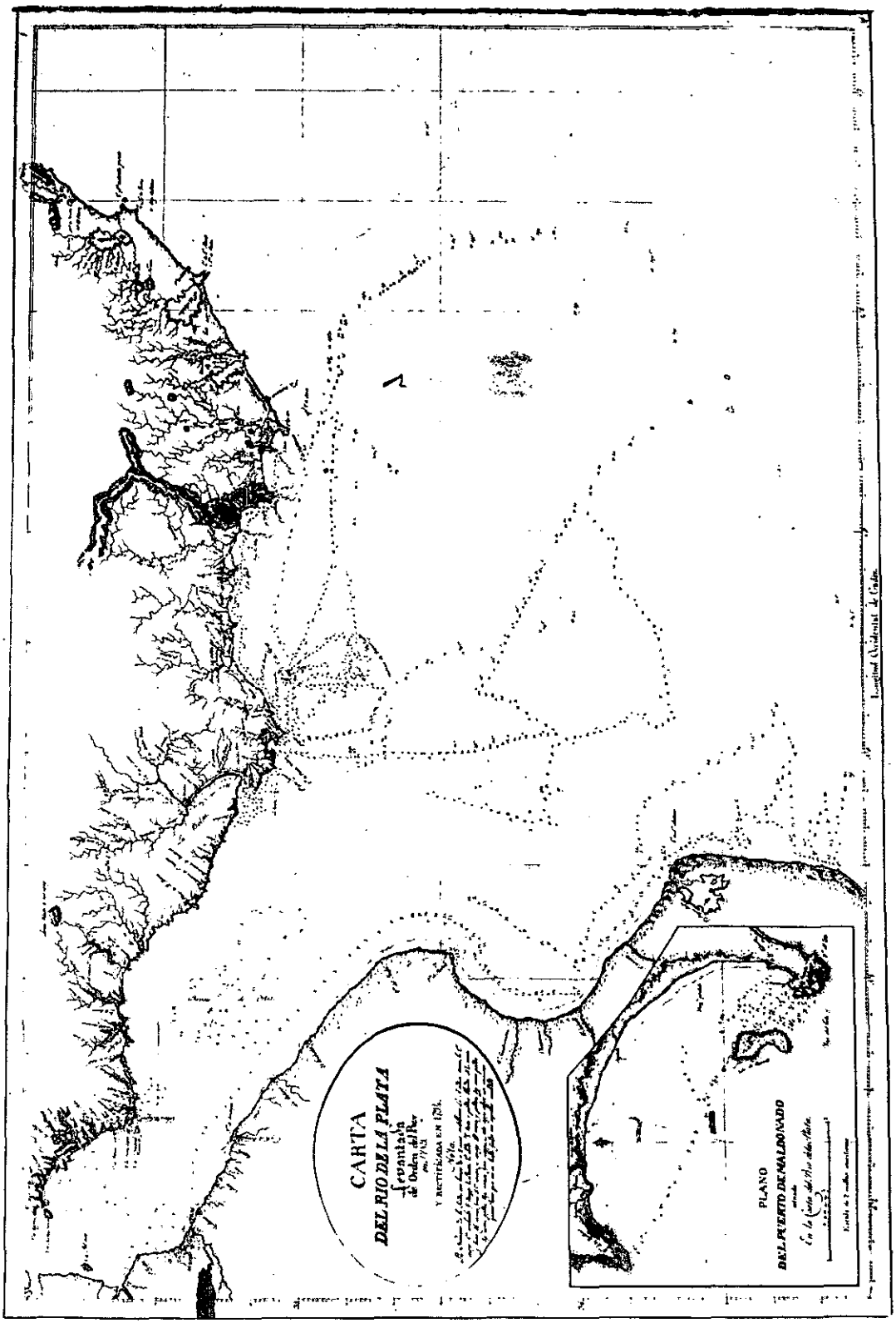
CARTA
DEL RIO DE LA PLATA
Levantada
de Orden del Rey
Y RECTIFICADA EN 1794.
PLANO
DEL PUERTO DE MALDONADO

Carta del Río de la Plata

Levantada de Orden del Rey en 1789 y rectificada en 1794.

Nota

Los numeros de la sonda son braz.s de á 2 varas Castellanas. La A indica arena. La C. Cascajo. Co. conchuela. F Fango. L. Lama. L. Lodo T. tierra y piedra blanda. AL. arena y lama. Af arena fina. AC. arena y cascajo AP. arena y piedra Ap. arena prieta.

Plano del Puerto de Maldonado situado en las Costas del Rio de la Plata.

Situado en la costa del Rio de la Plata
Escala de 2 millas Marítimas

CARTA REDUCIDA O ESFERICA DEL RIO DE LA PLATA desde la confluencia de los Ríos Paraná y Uruguay que lo forman hasta su desaguadero en el Mar con parte de la Costa Septentrional hasta el Arroyo del Chuy.

Construida para el uso de la Navegación.

Por los oficiales de la segunda Partida de Limites Española del mando del Comisario y Capitán de Fragata de la R.l Armada D.n Diego de Albear y Ponce.

En el Pueblo de San Angel de las Minas del Uruguay del año de 1794.

Advertencia

Se ha construido este Mapa con arreglo á las observaciones Astronomicas practicadas por los mismos oficiales en Buenos ayres Montevideo y Santateresa y a varias derrotas executadas de intento asi por la lumbre del agua como por lo interior de las Tierras de la misma Costa Septentrional para trazar por repetidas enfilaciones con individualidad y exactitud su configuración y distancias reciprocas de unos parages a otros.

La costa Meridional Bancos y Sonda se han tomado de los Planos mas correctos, y tanbién se han tenido presente las ultimas derrotas que van señaladas con puntos de los oficiales destinados a dar la vuelta al Mundo con el Cap.n de Navio Dn. M. Malaespina.

Los números de la Sonda son brazas de a dos varas Castellanas cada una sin arreglo a las marcas pues estas y la corrientes varian notablemente con los Vientos.

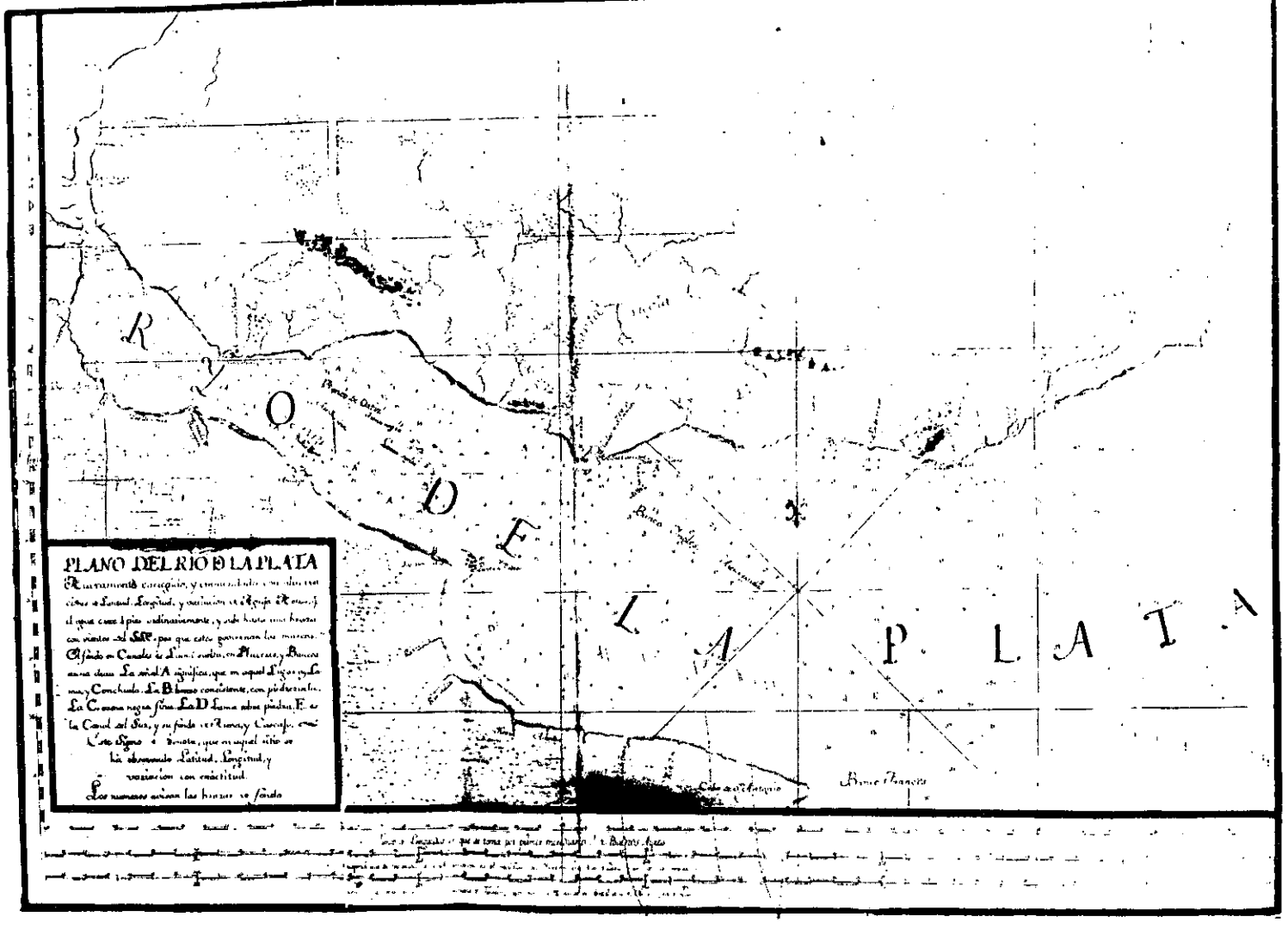

Rio de la Plata — 14

PLANO DEL RIO DE LA PLATA

Nuevamente corregido, y emmendado con observaciones de Latitud, Longitud, y variación de Aguja. Notese q.e el agua crece 4 piés ordinariamente, y sube hasta una braza con vientos al S.S.E. porque estas goviernan las mareas. El fondo en Canales es Lama Suelta, en Plaseres, y Bancos arena dura.

La señal A. significa, que en aquel lugar ay Lama, y Conchuela. La B. barro consistente, con piedrezuela. La C. arena negra fina. La D. Lama sobre piedra. E. es la Canal del Sur, y su fondo de Arena, y cascajo.

Este signo X denota, que en aquel sitio se ha observado Latitud, Longitud, y variación con exactitud.

Los números avisan los brazos de fondo.

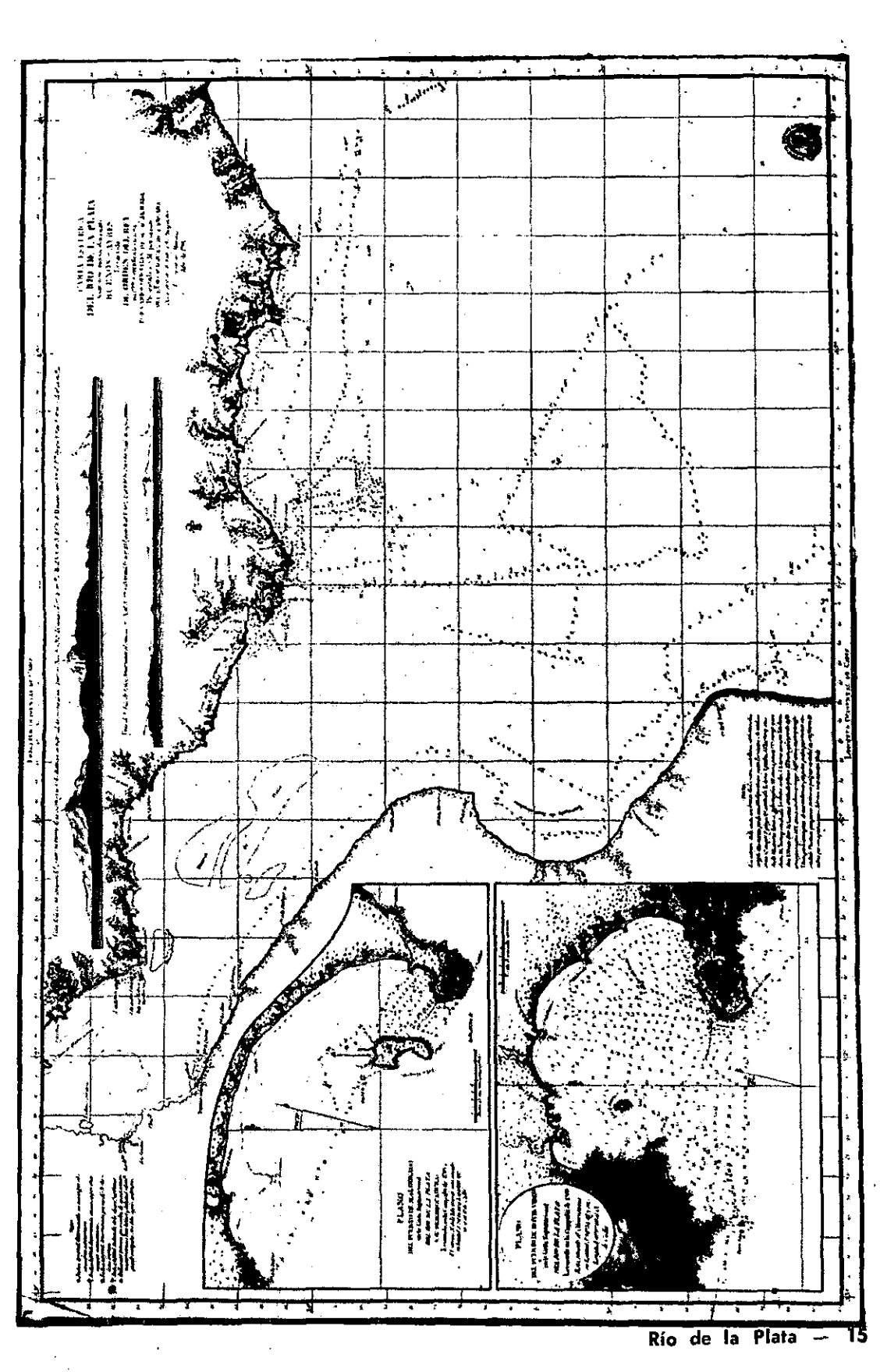

Carta Esferica DEL RIO DE LA PLATA
desde su desembocadura hasta BUENOS AYRES

Levantada DE ORDEN DEL REY en 1789 y Rectificada en 1794 POR VARIOS OFICIALES DE SU R.L ARMADA.

Presentado a S.M. por mano DEL EX.MO S.r D. JUAN DE LANGARA Secretario de Estado y del Despacho. Universal de Marina.

Año de 1798.

Plano del Puerto de Montevideo.
en la costa Septentrional DEL RIO DE LA PLATA Levantado en la Campaña de 1764.
Esta situado el Observatorio en Latitud S. 34º 34' 48" y en Longitud 49º 57' 15" al O. de Cadiz.

PLANO DEL PUERTO DE MALDONADO enla costa Septentrional DEL RIO DE LA PLATA A SU DESEMBOCADURA. Levantado en la Campaña de 1789.

El extremo N. de la Isla Gorriti está situado en Latitud S. 34º. 56' 19" y Longitud 48º. 33' 80" al O. de Cadiz.

Signos

Indica Longitud determinada en tierra por observaciones astronómicas.
Indica Latitud determinada en tierra por observaciones astronómicas.
Indica Longitud determinada por medio de Reloxes marinos.
Indica Latitud deducida de la observ.n en el mar.
Indica una posicion que resulta de operaciones trigonométricas o bien Latitud y Longitud solam.te cuando acompaña otro de los signos anteriores.

Nota

Los números de la sonda son brazas de dos varas Castellanas cada una, sin arreglo a las mareas por la variedad que tienen. segun los vientos. A. indica, arena. C. cascajo. E. Fango. C. conchuela. L. lama. P. piedra. AC. arena y conchuela. AL. arena lamosa. A. Forma fina AP arena prieta. CC cascajo y conchuela. LC. lama y conchuela. Ls. lama suelta. LA. lama arenosa. D. lama dura. LD. lodo duro. ACL. arena conchuela y lama. AFP. arena fina parda. AfN. arena fina negra. ACC. arena conchuela y cascajo. AGC. arena gruesa y cascajo. T. tasa que es una especie de lodo endurecido, que parece piedra pero no tan consolidado. Una línea y un punto ensima de qualquier cantidad en esta forma indica que con aquel número de brazas no se encontró fondo.

CARTA ESFERICA DEL RIO DELA PLATA
Corregida segun los ultimos reconocimientos y observaciones.

NOTA

Los numeros delas sondas son braxas de 2 varas. A. Arena. AF. Arena fina. AF.P. Arena fina piedra. AG. Arena gruesa. AEC. Arena gruesa cascajo L. Lama. LS. Lama Suelta. LC.o Lama y Cascajo F. Fango. GIBLE]. F. Fango.

En Buenos Ayres Año 1798

Plano del Río de la Plata

PLANO DE LA ENCENADA DE BARRAGAN con los Pies de Agua que tiene en Bajamar.

PLANO DEL RIO DE LA PLATA
Nuevamente corregido y enmendado de la Latitud, Longitud y variacion de la aguja.

PLANO DE LA BAHIA DE MALDONADO

NOTA

Que el agua crece quatro pies nuevamente, y sube asta una Braxa con Viento del SSE porque estos goviernan las Mareas: el Fondo en Manales es Lama Suelta, en Plaseres, y Bancos Arena dura: La letra A significa que en aque lugar hay Lama, y Conchuela La B barro consistente con piedresuela; La C. Arena Negra fina; La D Lama sobre Piedra: E escanal del Sur, y su fondo es Arena, y cascajo.

Ensenada de S.n Phelipe de Monte Video en pies de Burgos

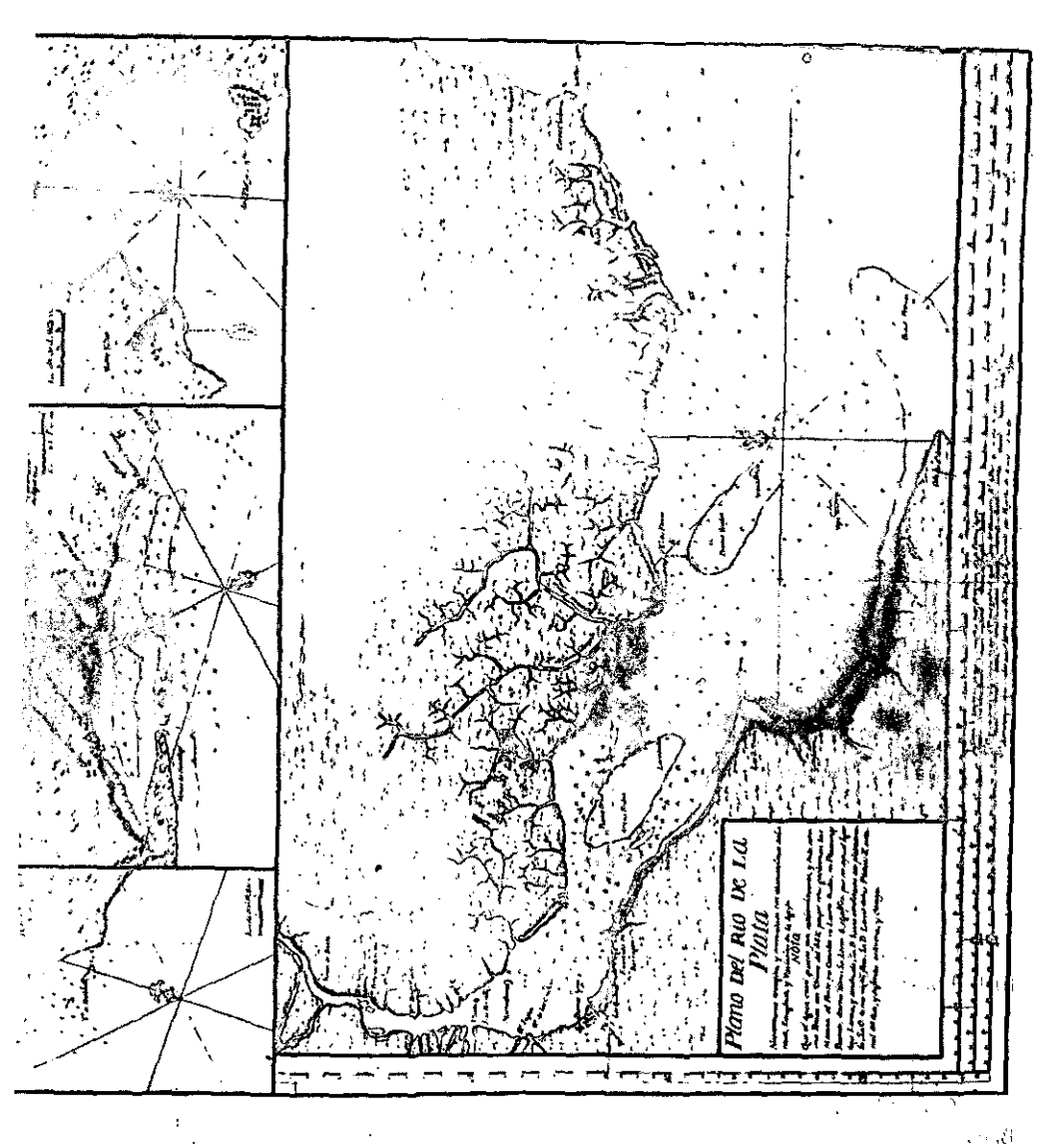
Plano del Rio de la Plata

PLANO DEL RIO DE LA PLATA

Nuevamente corregido, y enmendado con observaciones de Latitud, Longitud y variación de la Aguja.

Nota

Que el agua crece quatro pies ordinariamente, y sube hasta una Brasa con viento del S.SE. porque estos goviernan las Mareas; el Fondo en Canales es Lama Suelta, en Plaseres, y Bancos, Arena dura: Su letra A significa que en aquel lugar hay Lama, y conchuela; Su B barro consistente con piedresuela; Su C Arena negra fina; Su D Lama sobre Piedra; E escanal del Sur, y su fondo es Arena, y Cascajo.

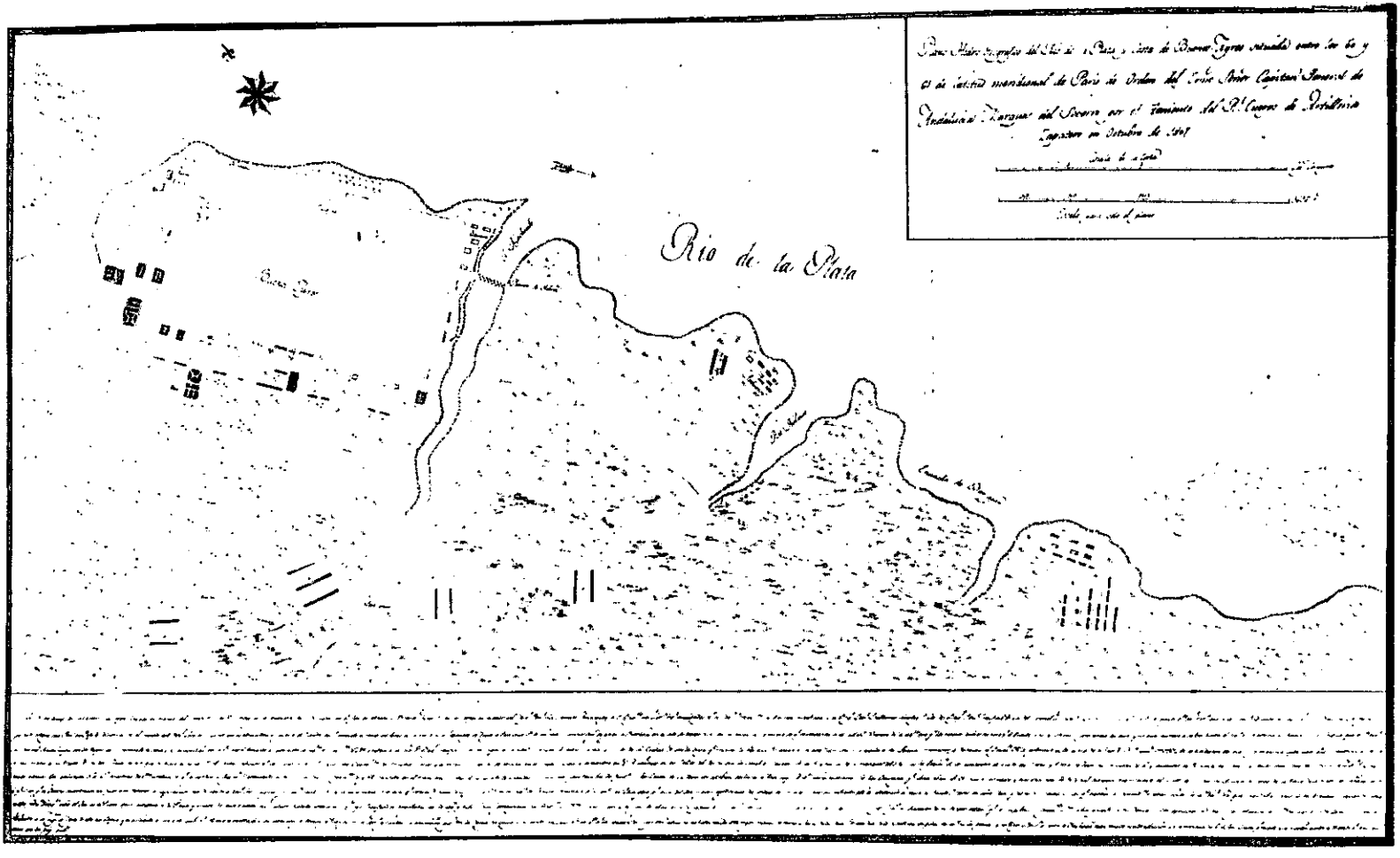

Río de la Plata — 19

PLANO HIDRO GEOGRAFICO DEL RIO DE LA PLATA Y COSTAS DE BUENOS AYRES situada entre los 60 y 61 de latitud meridional de Paris de Orden del Exmo Sr. Capitan General de Andalucía Marques del Socorro por el Teniente del R. I. Cuerpo de Artillería.

Zapatero en Octubre de 1807

El 25 de junio desembarcaron los ing.s al mando del Teniente Gral. Whitelocke en la ensenada de Barragan con el fin de atacar á Buenos Ayres con las tropas al mando del Brig.r Gen.l Sir Samuel Auchmuty y Brig.da de Art.a lig.a mandada p.r el Cap.n Travez B. la Division mandada p.r el Brig.r Gen.l Guillermo Sumley C. la del Gig.r Gen.l Crauford D. La del Coronel Maher E. La del Ten.e Cor.l Lloyd. F. la mayor p.te de Art.a que quedo en [.....] rechazada p.r el Sr. [.....] liberando ordenes del Ten. enjefe G. Columna del dicho al mando del Tent. Lorenso Gausurat que no atreviendose al pasage del Puerto del riachuelo a causa del fuego de las tropas de los Españoles se dirige a [.....]. A la misma columna dep. de pasar el riachuelo en el acto de encontrarse con un cuerpo de Españoles q.e se retiraron a la ciudad en Columna de la izq.da q.e p.r razones dichas se pasó p.r el frente pero se extrañó q.e p.r el guía no pudo reunirse a la hora hasta el dia 26. En este dio al General en Gefe [.....]

Lord Samuel Auchmuty con la tropa de su mando se situaron a las inmediac.s de la Frontera tomando de este modo la izq.da los Regim.tos 36 y 38 estaban a la Dra.. El Brig.r Graduado con las tropas de su mando. Y ocupaban el centro pral. avenidas de la Ciudad M. son las tropas q.e tomaron la Dra. acia residencia. En esta disposición se le mando al Sr. Samuel Auchmuty q.e entraran al Regim.to 38 á apoderarse de la plaza de los Tres T. a los Regim.tos 27: 36 y 28 se decidieron en alas y se mandó a cada una que penetren p.r la Casa que estaba a su frente. M. son dos Cañones de a 6 que se pusieron en la Pl. del Centro cubiertos p.r los carabineros y 3 seguid.s del Regim.to 9 de Dragones ligero y lo restante se agotó de reserva en el Centro era la señal p.a abanzar. A las 6 y media de la mañana del 5 de Julio los Regim.tos A. se acercaron al puesto del Retiro y Plaza de Toros apoderándose de el y asimismo de 32 piezas de cañon y varias municiones [.....] ademas 600 prisioneros en el Monasterio de S.ta Catalina de q.e se apoderó el Regim.to 5º avanzando acia el Rio. Los Regim.tos 36 y 88 señalados en el plano con la letra Q al mando de Somley sufrieron un fuego terrible de fusil.a las calles de su transito estaban cortadas p.r fosos cuya Art.a llovía metralla Ste. las columnas q.e abanzaban el 88 quedó destrozado y está prisionero. El 36 y el 5º tuvieron que internarse al fuerte del Sor. Samuel Auchumuty como de la plaza delos toros dos cañones de a 6 q.e iban p.r el Centro encontraron un fuego muy superior a cuyo impulso Dep. Se perdió el ten. Corl. Kingston y el Cap.n Burell, q.e le seguía en el mando tubieron que retirarse fuera de la ciudad. La División izq.da de Crauford mandada p.r el ten.te Corl. Pach pasó p.r cerca del Rio, y quiso apoderarse del Colegio de Jesuitas N: pero no habiendo podido efectuarlo á causa del fuerte S. entró en una Casa q.e no pudo sostener y tubo q.e rendirse el Com.te se retiro herido de la Div.n Dra. que mandaba Crauford en persona. Haviendo atravesado esta Div.n hasta el Río de la Plata, quiso acercarse á la Plaza y Fuerte de cuyo paredón del Nordeste distaba unas 400 v.s q.do supo Crauford el descalabro de la izq.a y tubo p.r conv.te posecionarse del Conv.to de Sto. Domingo con intensión de abanzar a la Iglesia de S.n Fran.co en caso q.e las ventajas o ataque de las columnas lug.s la libertaran de las tropas españ.s q.e le cercaban. El Regim.to 49 habia ganado la recidencia sin oposición. Los españoles rodearon a S.to Domingo p.r todos lados y con toda la obligación a los ing.s desde lo alto del edificio, y no pudiendo resistir a 60 homb.s q.e solo en conjunto había con intención de forzar las fuerzas con la Art.a y vencra sin comunicac.n adj.a conlas demas columnas y jusgando Crauford p.r otra p.te q.e la ocación del fuego era indicio de no haber tenido otra mejor fortuna se rindió a las 4 de la tarde. En este día solo se hallaba en poder de los ing.s las plaza delos toros, y rendida a costa de 2.500 hab.s entre muertos heridos y prision.s y á la mañana del 6 el Gen.l Liniers p.r respeto a la human.d a asistir al tratado q.e parte de los países.

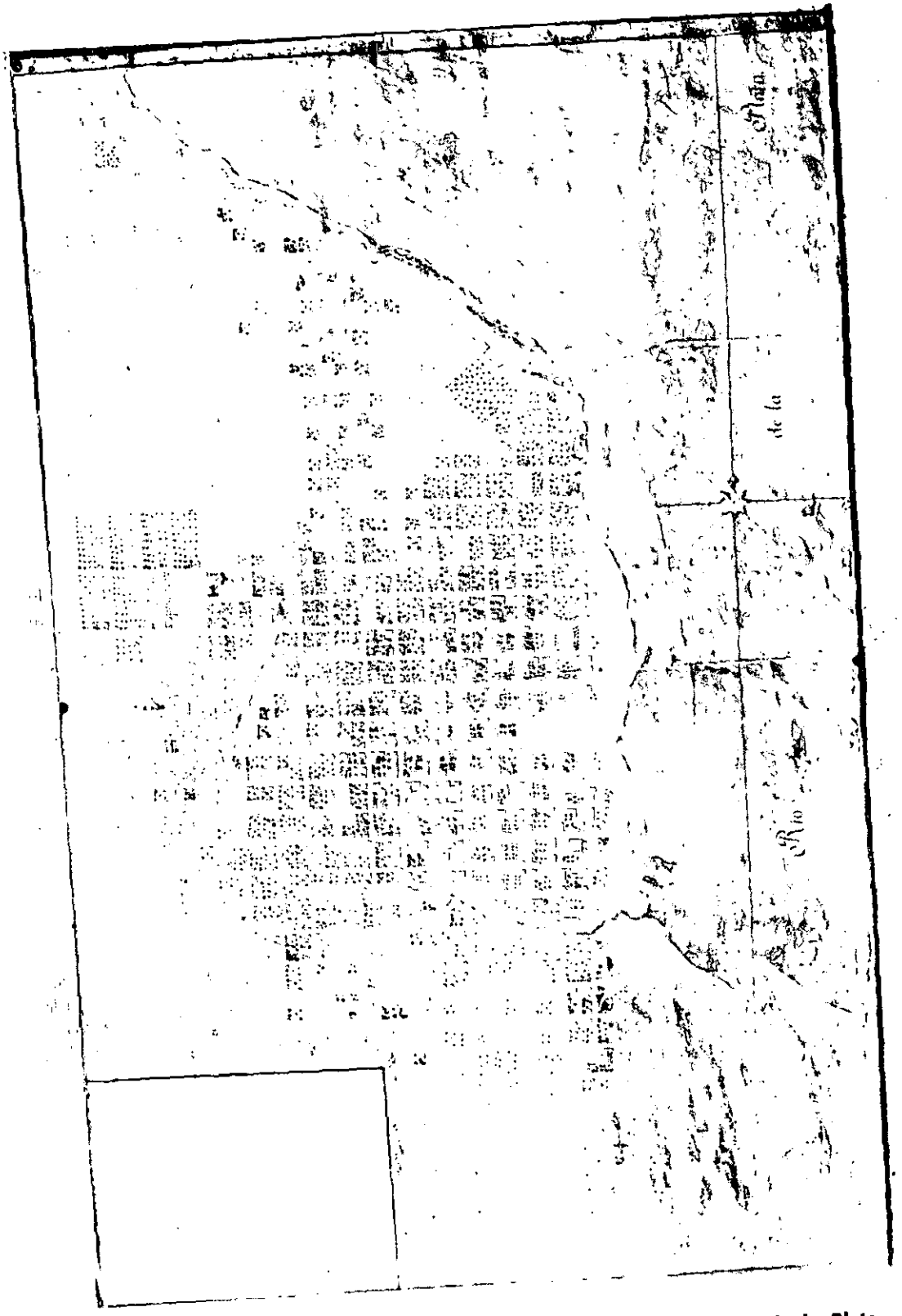
Plata
de la
Río

Plano C de la Ciudad y Plaza de la S.S. Trinidad del Puerto de S.ta Maria de Buenos Ayres Zituada a los 35 grad.s y 32 m.s de Lat.d y 32 grad.s Long.d

Explicación

A. Guardia pral del Riachuelo y desembarco.
B. Almacen de Polvora.
C. El Arco de S.n Pedro.
D. Residencia de Jesuitas.
E. Hospital R.l.
F. Convento S.to Domingo.
G. Asiento de los Ingleses.
H. Conv.to de S.n Fran.co.
I. Colejio de Jesuitas.
J. La cathedral y casa episcopal.
K. Palazio de los Governadores y fuerte antiguo de mediano servicio; tiene montados 25 cañones y está construído de piedra tosca y ladrillo su altura de 3 tacos y 3 pies la mitad de el revestido de barro y mescla y su altura de dos; sirve este fuerte para temor de los Indios.
L. Cam.to de la Merced.
M. Cam.to de Monjas Cathalinas.
N. Retiro de los Ingleses.
O. Fuerte viejo de S.n Sebastian.
P. Cam.to de Recoletas.
Q. Parrochia de S.n Nicolas.
R. Parrochia de S.n Miguel.
S. Parroc.a de S.n Juan.
T. Quintas de Particulares.

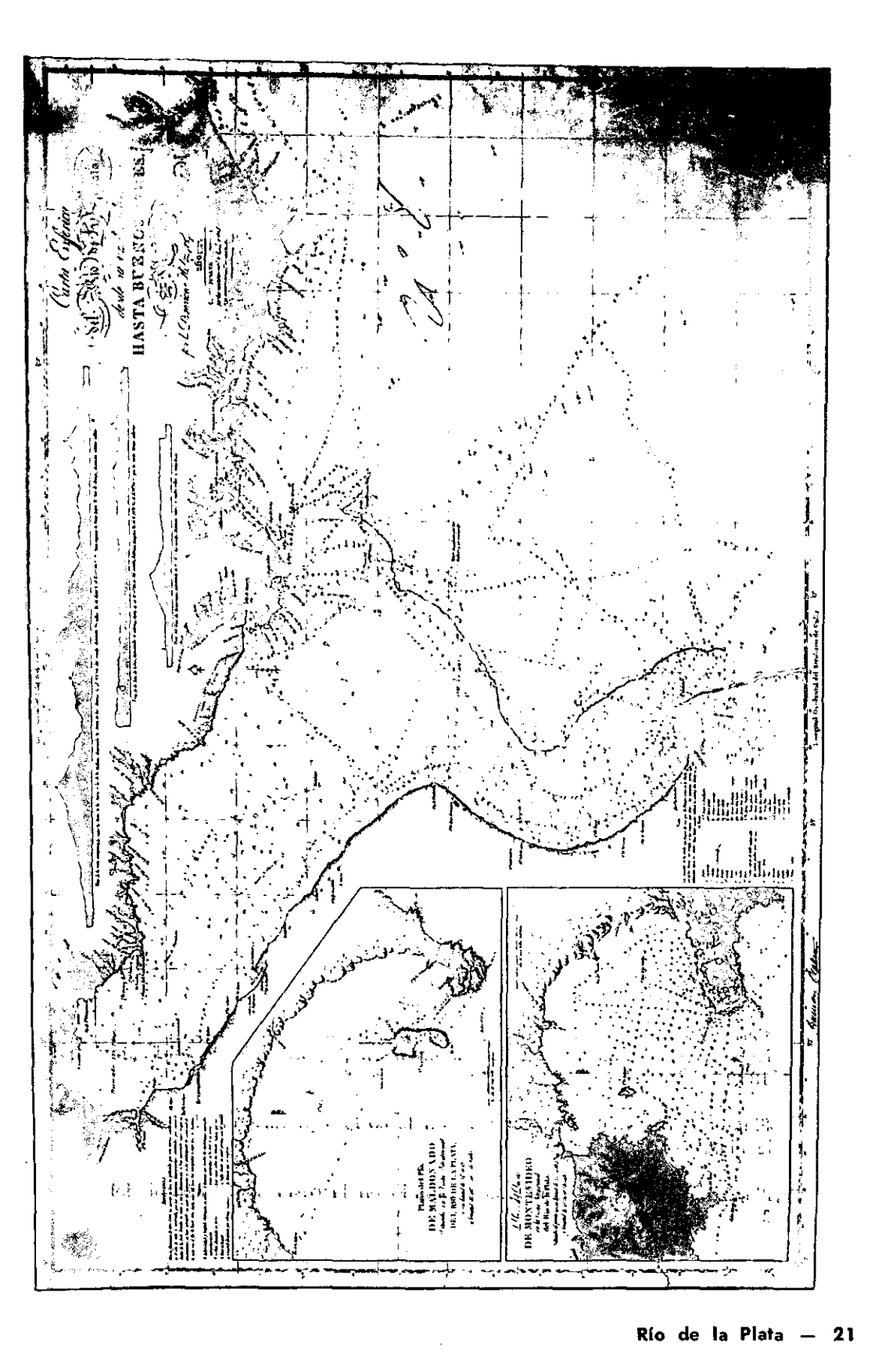
HASTA BUENOS
DE MONTEVIDEO

Carta esferica del Río de la Plata desde su embocadura **HASTA BUENOS AYRES** publicada por la Direccion Hidrografica de Madrid año 1812.

Plano del Pto. Maldonado situado en la costa septentrional del **Río de la Plata.**

Plano del Puerto de Montevideo situado en la costa septentrional del **Río de la Plata.**

CARTA
DEL RIO DE LA PLATA

AMERICA MERIDIONAL

COSTA ESTE
CARTA

DEL RIO DE LA PLATA
segun los trabajos mas fidedignos nacionales y extranjeros.
Direccion de Hidrografía
Madrid 1865

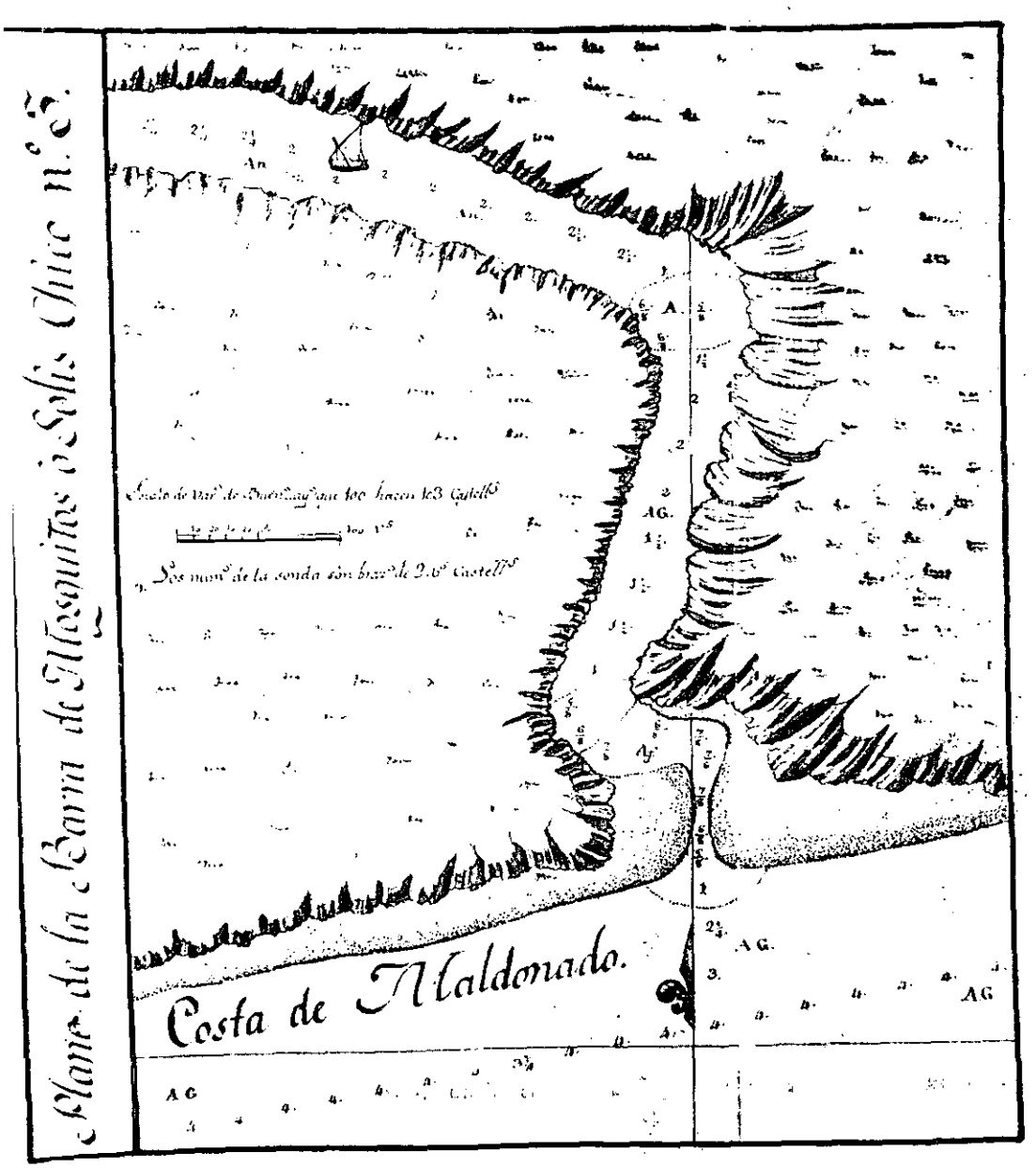

Plano de la Barra de Mosquitos ó Solis Chico n.º 5.

Costa de Maldonado.

Plano de la Barra de Mosquitos ó Solis Chico nº 3

Costa de Maldonado

Escala de Var.s de Buen.s ay.s que 100 hacen 103 Castell.s
Los num.s de la sonda son braz.s de 2 b.s Castell.s.

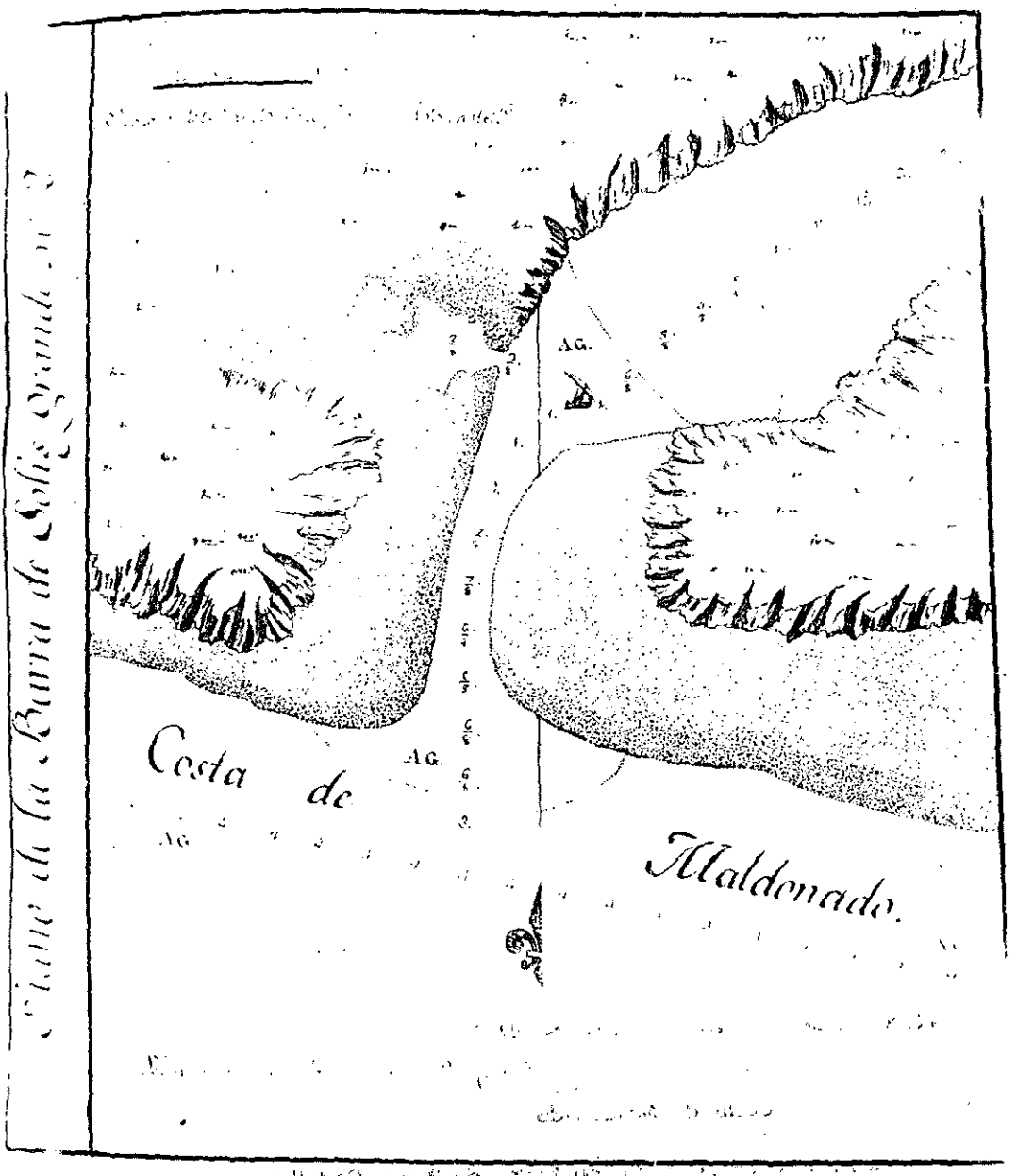
Plano de la Barra de Solis Grande
Costa de
Maldonado.

Plano de la Barra de Solís Grande Nº 2

Costa de Maldonado

Los Nums. de la sonda son braz.s de 2 v.s. Castell.s.
Escala de 100 v.s. de Buen.s Ay.s que hacen 103 Castell.s.
Rirección de Navegación — 18 X 20

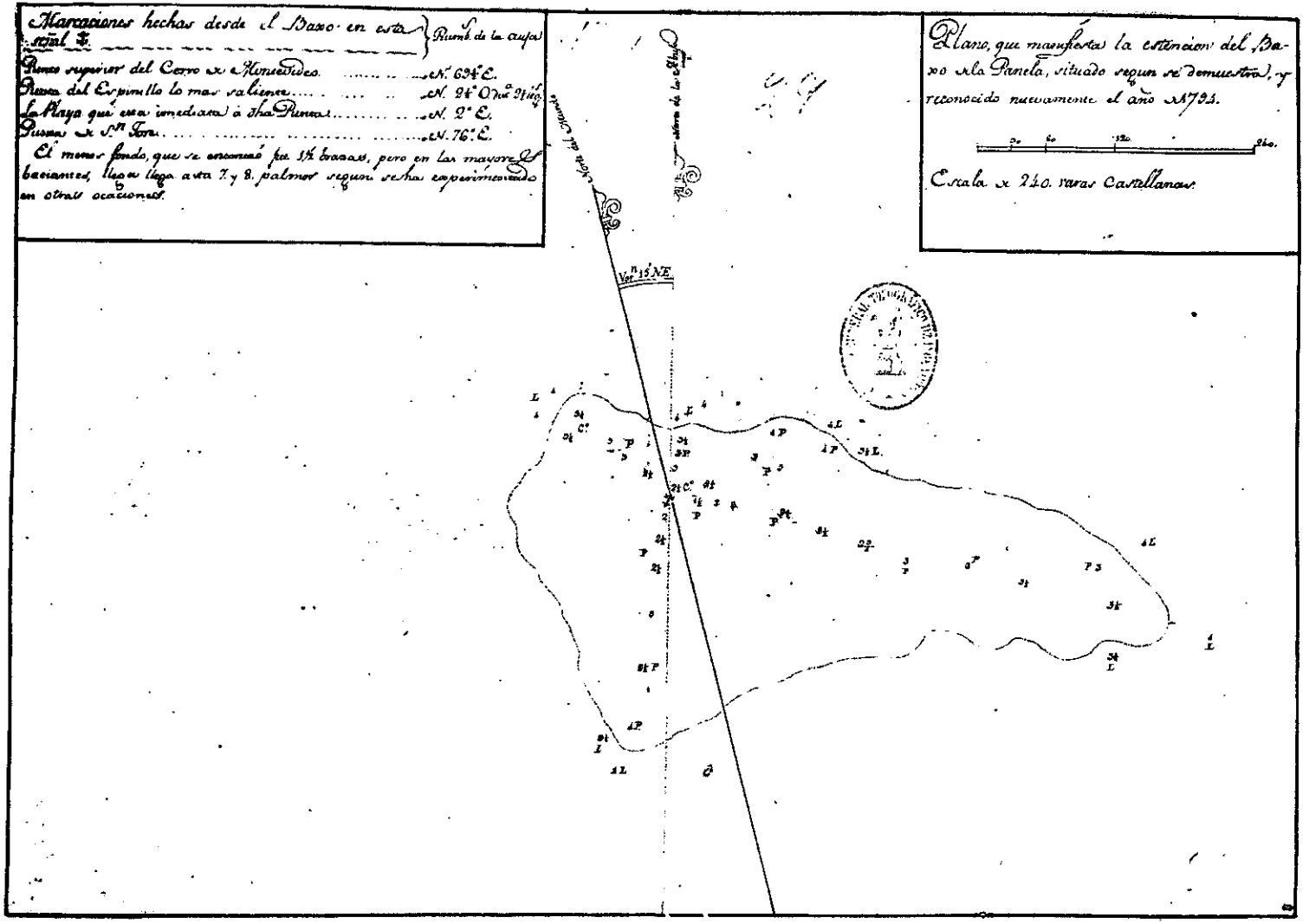
Marcaciones hechas desde el Baxo en esta señal ⚓
Rumb. de la aguja
Punta superior del Cerro de Montevideo ..... N. 63½° E.
Punta del Espinillo lo mas saliente ..... N. 24° O. nº 2½ leg.
La Playa que esta inmediata á dha Punta ..... N. 2° E.
Punta de Sn Jose ..... N. 76° E.
El menor fondo, que se encontró fue 1½ brazas, pero en las mayores baciantes, llega llega asta 7. y 8. palmos segun se ha experimentado en otras ocasiones.
Plano, que manifiesta la estencion del Baxo de la Panela, situado segun se demuestra, y reconocido nuevamente el año de 1794.
Escala de 240. varas Castellanas.
Norte del Mundo
Vor.n 15 NE.

Marcaciones hechas desde el Baxo en esta señal *

*Rumb.s de la auja
Punto superior del Cerro de Montevideo N. 69 1|2º E
Punta del Espinillo lo mas saliente N. 2 1|2º Odn.a 2 1|2 leg.s
La Playa que está imediata a dha. Punta N. 2º E
Punta de S.n Jose N. 76º E

El menor fondo, que se encontró fue 1 1|2 brazas, pero en las mayores baciantes, llega llega asta 7 y 8 palmos segun se ha experimentado en otras ocaciones.

Plano, que manifiesta la estencion del Baxo de la Panela, situado segun se demuestra, y reconocido nuevamente el año de 1794.

Escala de 240. varas Castellanas.

Esta obra se terminó de imprimir en la
División Imprenta del Departamento
de Estudios Históricos del Estado
Mayor del Ejército, el 17 de mayo
de 1976. Consta de dos tomos.
Tiraje: 550 ejemplares
cada uno.

Montevideo Uruguay

Depósito Legal 107.241 — 76